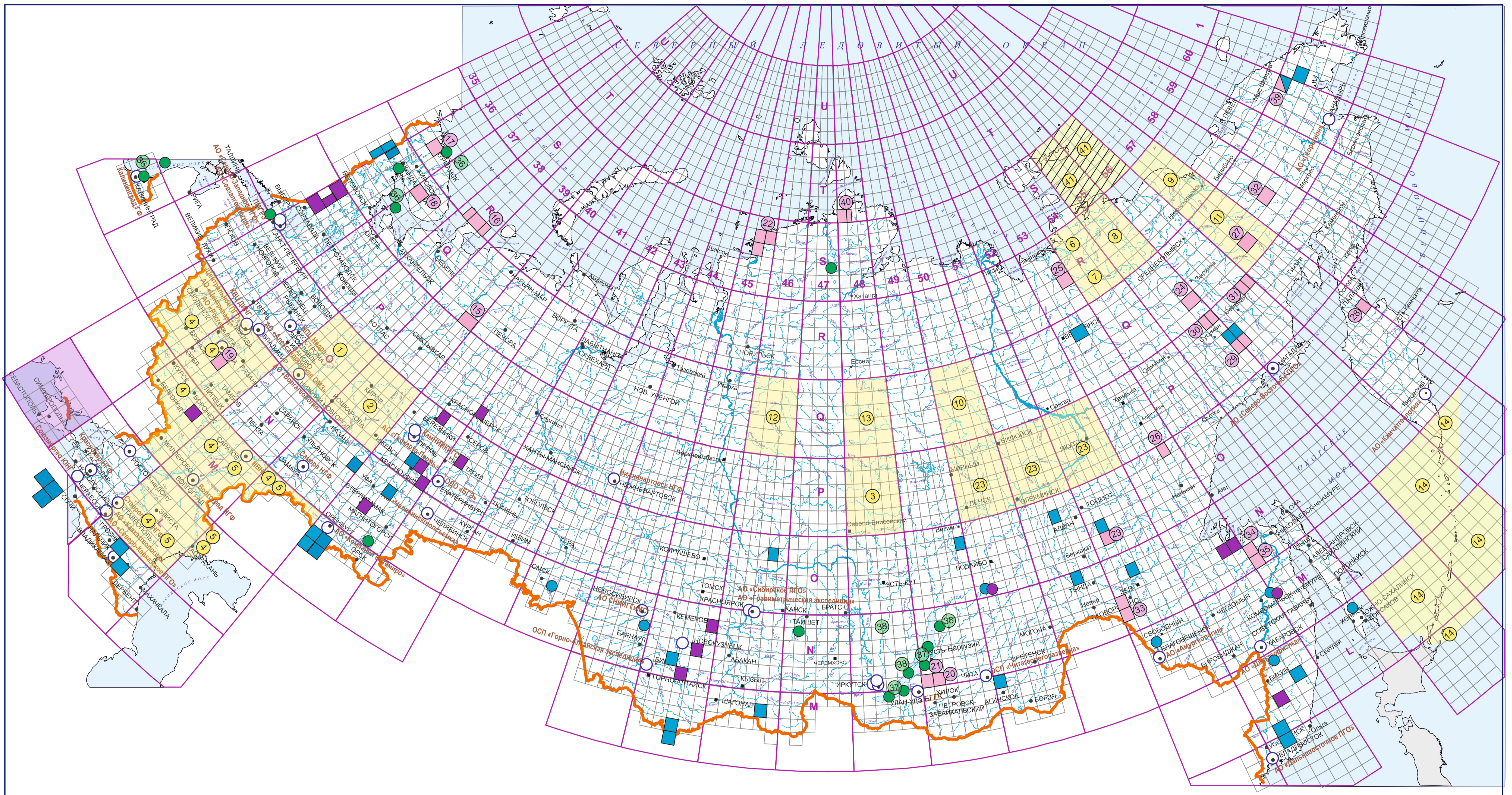


# ПОЛЕ-2019

## СХЕМА РАЗМЕЩЕНИЯ ПОЛЕВЫХ РАБОТ

согласно Государственному заданию  
по проведению полевых работ ФГБУ «ВСЕГЕИ» в 2019 году

Полевые работы выполнялись на 100 объектах. Из них силами ФГБУ «ВСЕГЕИ» было сформировано 43 полевых партий, силами подрядчиков - 52 полевых партий (в том числе совместно с партиями ФГБУ «ВСЕГЕИ»)



### В рамках работ по ГК-1000

- Партии ФГБУ «ВСЕГЕИ»
- Морские работы ФГБУ «ВСЕГЕИ»
- Работы иных подрядных организаций

### В рамках работ по созданию комплектов ГК-200/2:

- Партии ФГБУ «ВСЕГЕИ»
- Работы иных подрядных организаций
- Работы организаций холдинга Росгеология
- Совместные работы

- Полевые работы ФГБУ «ВСЕГЕИ» в рамках других работ
- Полевые работы холдинга Росгеология в рамках других работ
- Полевые работы иных организаций в рамках других работ
- Номера полевых подразделений ФГБУ «ВСЕГЕИ» (ГК-200)
- Номера полевых подразделений ФГБУ «ВСЕГЕИ» (ГК-1000/3)
- Номера полевых подразделений ФГБУ «ВСЕГЕИ» (др. раб.)
- Подрядные организации, в т.ч. холдинга Росгеология

## ПОДРЯДНЫЕ ОРГАНИЗАЦИИ

АО «Центральное ПГО»  
АО «Дальневосточное ПГО»  
АО «Северо-Кавказского ПГО»  
АО «Северо-Западное ПГО»  
АО «Северо-Восточное ПГО «Чукотское ОСП»  
АО «Сибирского ПГО»  
АО «Сибирское ПГО «ОСП «Читагеологоразведка»  
ГГУП «СФ Минерал»  
ФГБУ «ЦНИГРИ»  
АО «Росгео»  
АО «Якутскгеология»  
АО «Челябинскгеолсъемка»  
АО «ГНПП Аэрогеофизика»  
АО «Южморгеология»  
АО «Иркутскгеофизика»

АО «Геокарта-Пермь»  
АО «Компания вотемиро»  
АО «СНИИГГиМС»  
ОАО УГСЭ  
ООО «БГГК»  
ООО «КОМП»  
ООО «Северо-Запад»  
ООО НТПП «Геопоиск»  
ООО «Геохимпоиски»  
ООО «Бургидропроект»  
Московский государственный университет  
Томский государственный университет  
Воронежский государственный университет  
Уральский государственный горный университет



# ПОЛЕ•2019

## АЛДАНСКАЯ ПАРТИЯ



Лунный пейзаж на Лене (фото Гузеев В.Е.)



Высоко сиду, далеко гляжу! (фото Лебедевой Г.Б.)



Алданская безмятежность (фото Козлова Д.С.)



Доблестный МЗ отряд (фото Шувалова К.О.)



Viva la companeros! (фото Леонтьева В.И.)



Маршрут маршрутом, а обед по расписанию (фото Петракова Н.А.)



Портрет геолога (фото Гузеев В.Е.)



Сотворение образца (фото Козлова Г.А.)



Сборная России по синхронному шлихованию (фото Гузеев В.Е.)



Теперь точно не укусит (фото Козлова Д.С.)



По дороге в Средиземье (фото Соловьева О.Л.)



Женская магия (фото Васюкевича К.Е.)



Гынымская Пиза (фото Козлова Д.С.)



Ради этого стоило учиться в университете (фото Козлова Д.С.)



Ну и где тут ВКЛ (фото Козлова Д.С.)



А вот и новый рудный объект! (фото Смирновой Е.В.)



Неуловимые. Маршрут от рассвета до заката (фото Васюкевича К.Е.)



Обмелевшая Лена (фото Светловой Ю.Л.)



# ПОЛЕ•2019

## БАЙКАЛЬСКАЯ ПАРТИЯ



Дом, милый дом



Бурятское святилище



В путь...



Петров В.В.



Хабарова А.А.



В маршруте




За работой



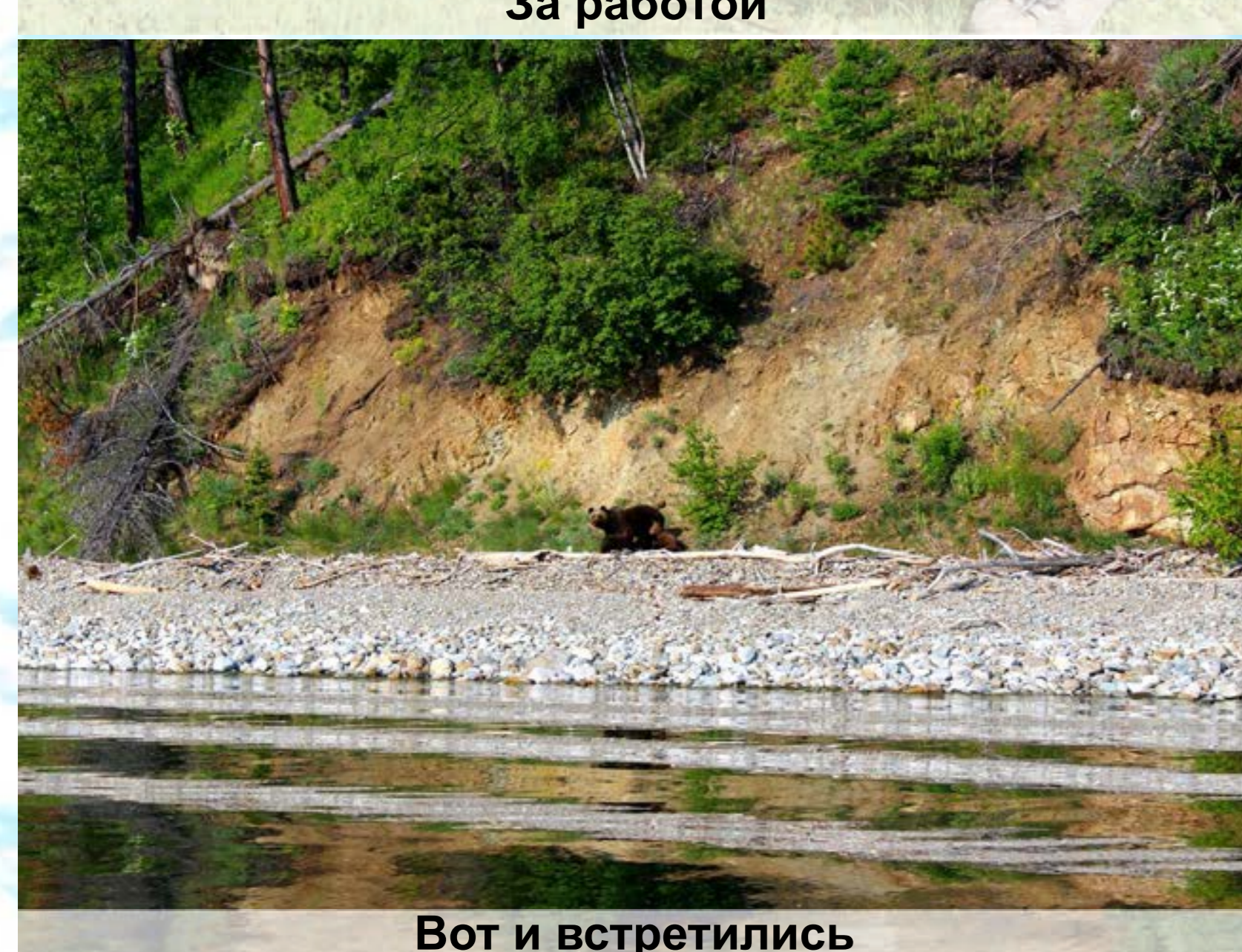
Яковлев Д.В.




Полевой лагерь



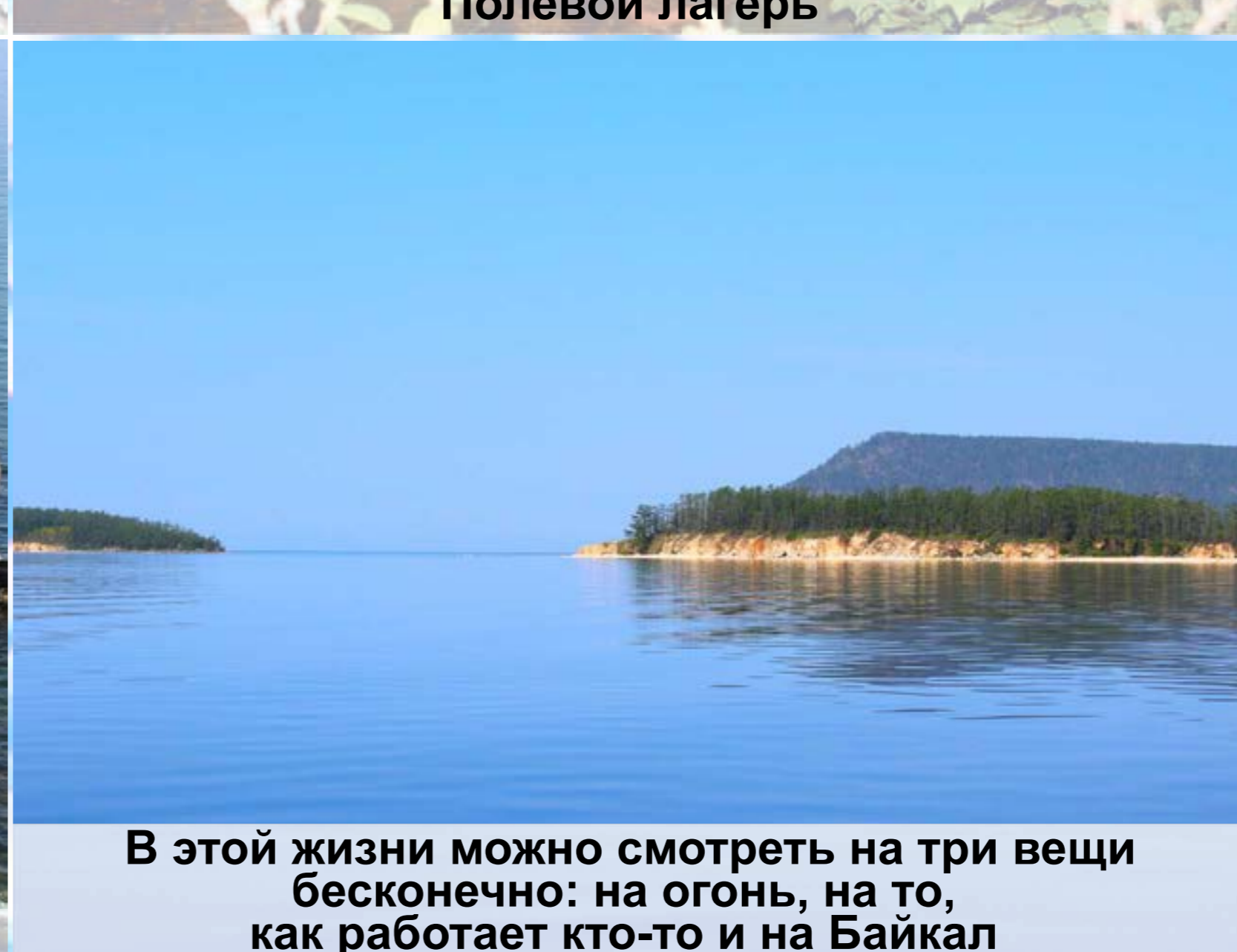
Ларичев К.А.



Вот и встретились



Лежбище нерп



В этой жизни можно смотреть на три вещи бесконечно: на огонь, на то, как работает кто-то и на Байкал



Баргузинский залив

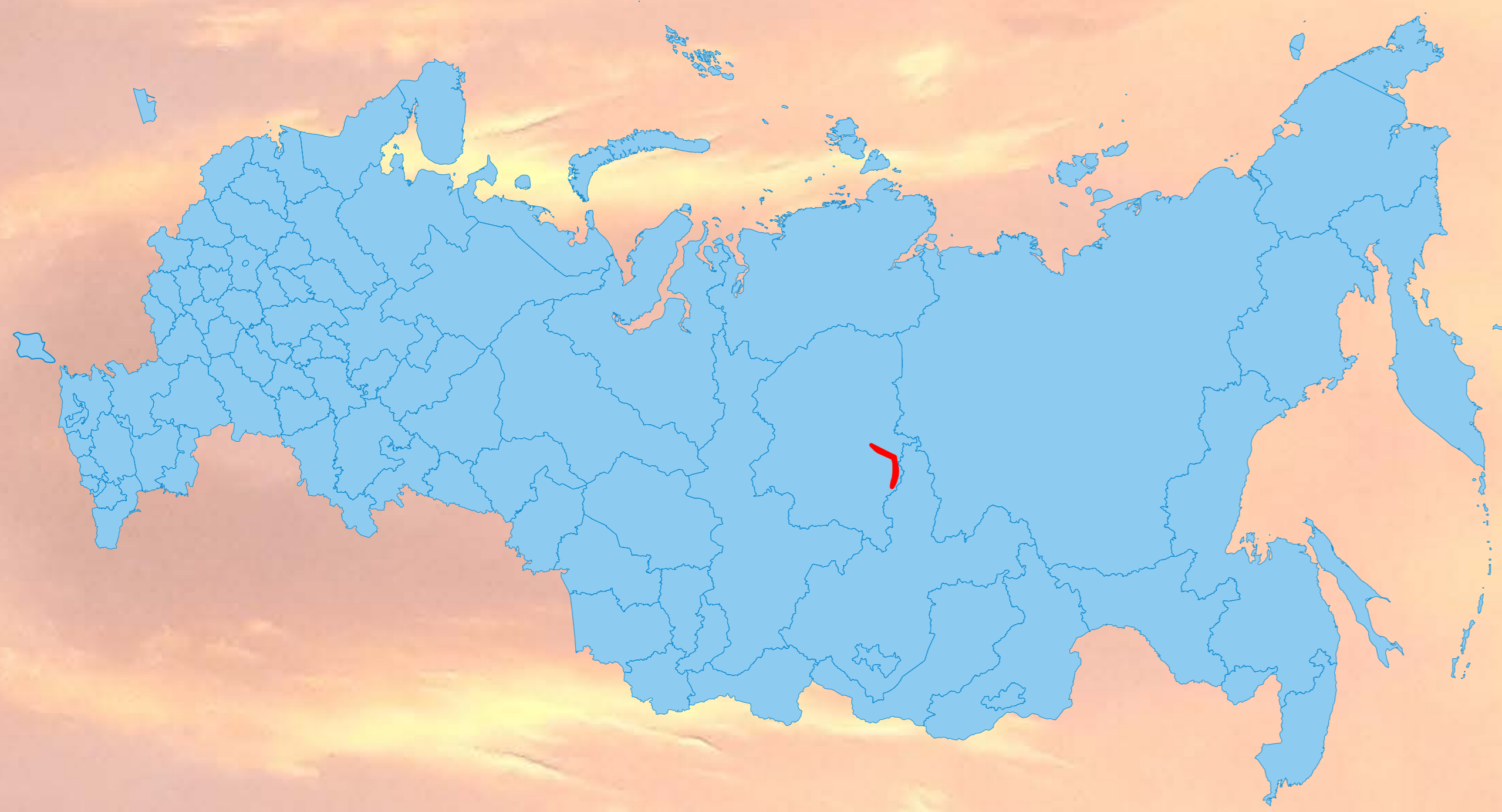


Байкал на исходе дня...



# ПОЛЕ•2019

## ВАНАВАРСКАЯ ПАРТИЯ



Полевой лагерь на берегу р. Ниж. Тунгуска



Долина реки Илимпея




В полевом лагере  
(на фото: геолог 1-й категории Пушкин М.Г.)



Груз на надувной лодке



Геологи в лодке (на фото слева направо: геолог 1-й категории Саранчуков П.А., геолог 1-й категории Анисимов А.Ю.)



Интрузивное тело долеритов, прорывающее ксенотуфы учамской свиты на правом берегу р. Илимпея



На обеде в маршруте масштаба 1:50 000



Трубчатые пустоты в базальтах на берегу р. Нижняя Тунгуска



Окислы сульфидов в кварц-карбонатной жиле на берегу р. Илимпея



Кристаллы пирита в карбонатной жиле на берегу р. Илимпея




Светло-розовые габбродолериты (в центре) прорывают светло-серые микродолериты на берегу р. Илимпея



Геологи после производства расчисток, вскрывающих четвертичные образования на правом берегу р. Нижняя Тунгуска.  
На фото (слева направо): нач. партии Шарипов А.Г., геолог 1-й категории Савельев С.О., геолог 1-й категории Саранчуков П.А.



Документирование маршрута масштаба 1:200 000 в долине реки Илимпея. (на фото геолог 1-й категории Анисимов А.Ю.)



На водоразделе реки Нижняя Тунгуска  
(на фото: геолог 1-й категории Савельев С.О., начальник партии Шарипов А.Г.)



Взаимоотношения пермских песчаников (нижняя часть обнажения) и ксенотуфов (верхняя часть обнажения) триасового возраста в долине р. Илимпея



Полевой лагерь на берегу р. Илимпея



# ПОЛЕ·2019

## ВЕРХНЕОЛОЙСКАЯ ПАРТИЯ



Альпийские луга на перевале.  
На пути к месту начала работ



Белые вершины риолитовых массивов  
(на фото Коновалов А.Л.)



Наладка промприбора



Перевал. Основные представители крупной фауны. К концу сезона встречались всё чаще



Промывка первого золота  
(на фото Антонов А.А. и Дядешев С.В.)



Вскрытый лёд в буграх пучения



Горно-ледниковое озеро близ долины реки Левый Диргувеем



Полевой лагерь, р. Алучин



Закрыв объёмы на канаве  
(на фото Черкашин А.В.)



Кекура



Полевой лагерь.  
Река Правый Ильгувеем



Детальный разбор террасы  
на реке Ильгувеем



Комфортная камералка  
(на фото Старикова Е.В.)



Чукотка горная



Для обложки глянцевого геологического журнала  
(на фото Коновалов А. Л., Старикова Е. В., Гагиева А. М.)



Теперь можно на охоту  
(на фото Черкашин А.В.)



Айна Гагиева с крупной находкой окаменелостей



Алексей Матюшков на печи



В полном составе. Работы завершены.  
Перед вылетом из Весеннего



В истоках горного ручья на перевале. Из вездехода. Едем домой!



# ПОЛЕ-2019

## КИРОВСКАЯ ПАРТИЯ



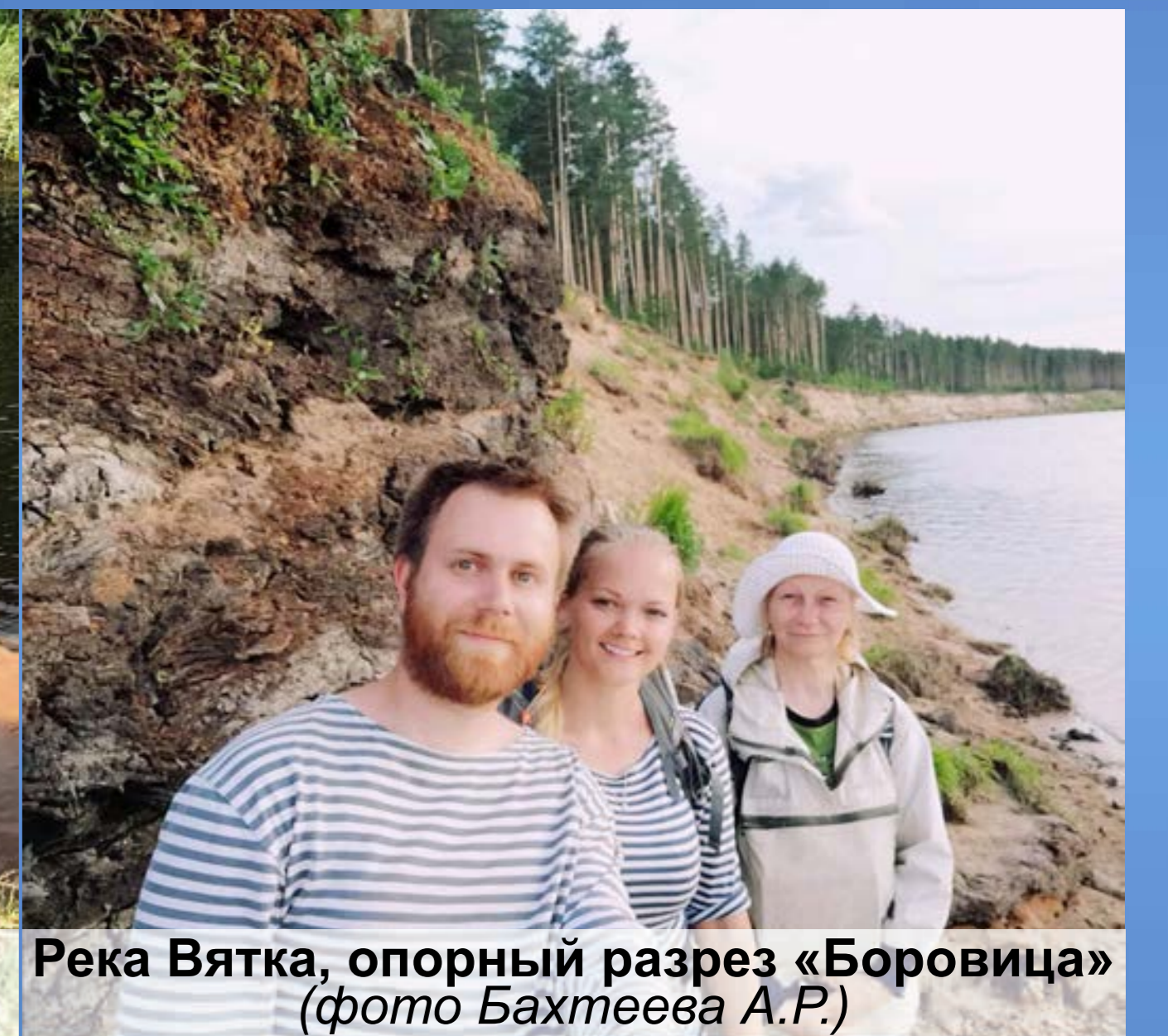
Разрез «Путятино», река Вятка  
(фото Шаметько В.Г.)



Шлиховое опробование  
(фото Сурина Н.Т.)



Ищем золото (фото Носевич Е.С.)



Река Вятка, опорный разрез «Боровица»  
(фото Бахтеева А.Р.)



Сплав по реке Великая (фото Бахтеева А.Р.)



Отбор проб (фото Шаметько В.Г.)



Описание точки наблюдения (фото Носевич Е.С.)



Река Молома (фото Бахтеева А.Р.)



Река Молома и главный геолог (фото Субетто К.А.)



Заложение шурфа (фото Носевич Е.С.)



Река Вятка, опорный разрез «Боровица»  
(фото Бахтеева А.Р.)



Изучение пермских отложений  
(фото Шаметько В.Г.)



Работа в карьере (фото Гордеевой К.С.)



Карьер в пермских глинах (фото Шаметько В.Г.)



Мастер-класс по проведению расчисток  
(фото Носевич Е.С.)

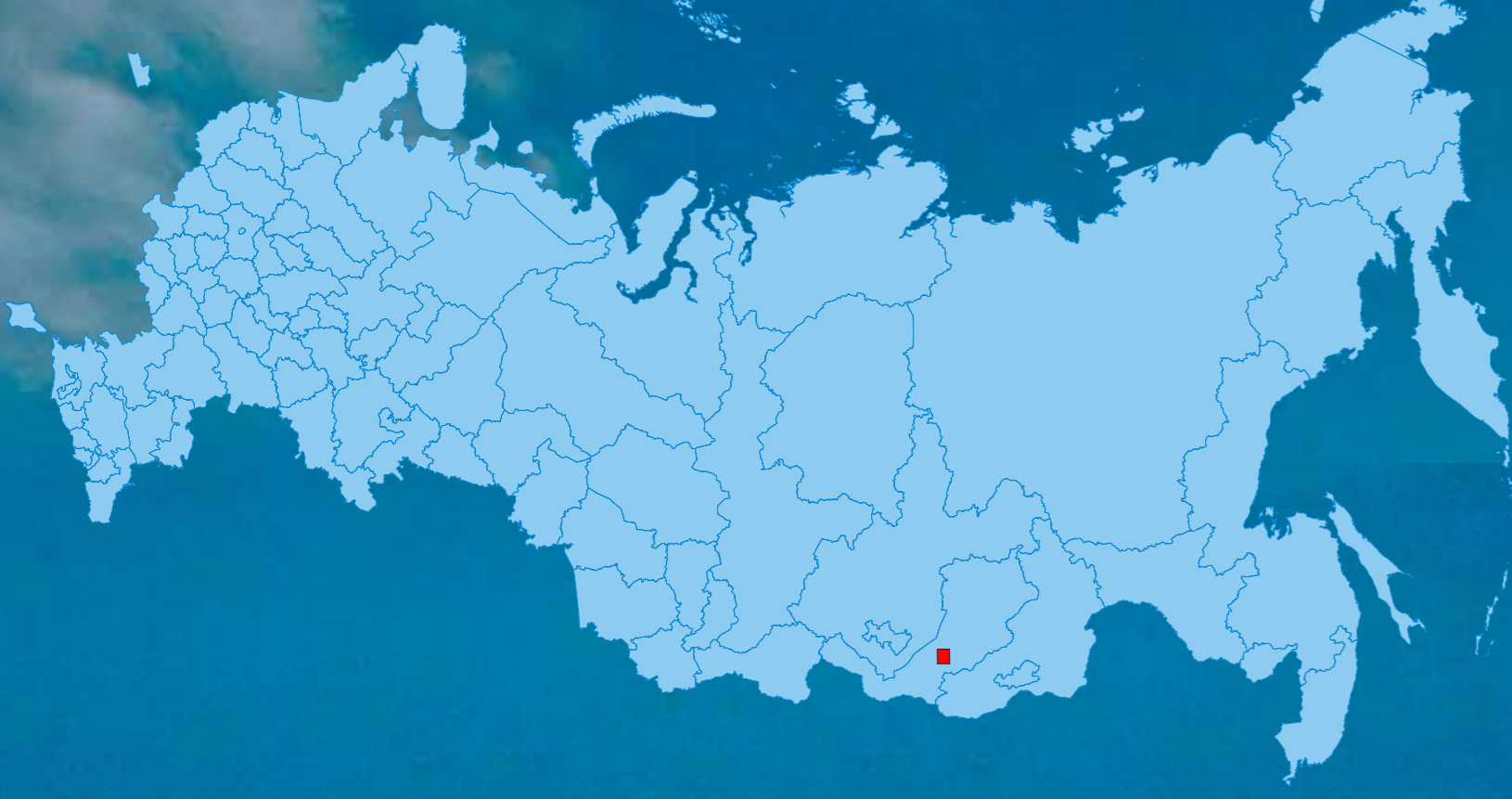


Верхняя Кама (фото Субетто К.А.)




# ПОЛЕ•2019

## КУРБИНСКАЯ ПАРТИЯ



В первый маршрут! (на фото геолог Савельев С.О. и начальник партии Рассолов А.А.)



Четыре богатыря



Плановый сеанс связи с институтом



Маршрут маршрутом, а обед по расписанию!



Начальник партии Рассолов А.А. за работой




Главный геолог Вовшин Ю.Е. на точке наблюдения



Геолог Суфиев А.А. в тумане



Места в машине хватало не всем...



Обсуждение предстоящего маршрута



Полевые будни



Зималетник, не иначе!




Геолог Савельев С.О. на вершине



Геолог Сергеева Л.Ю. за документацией



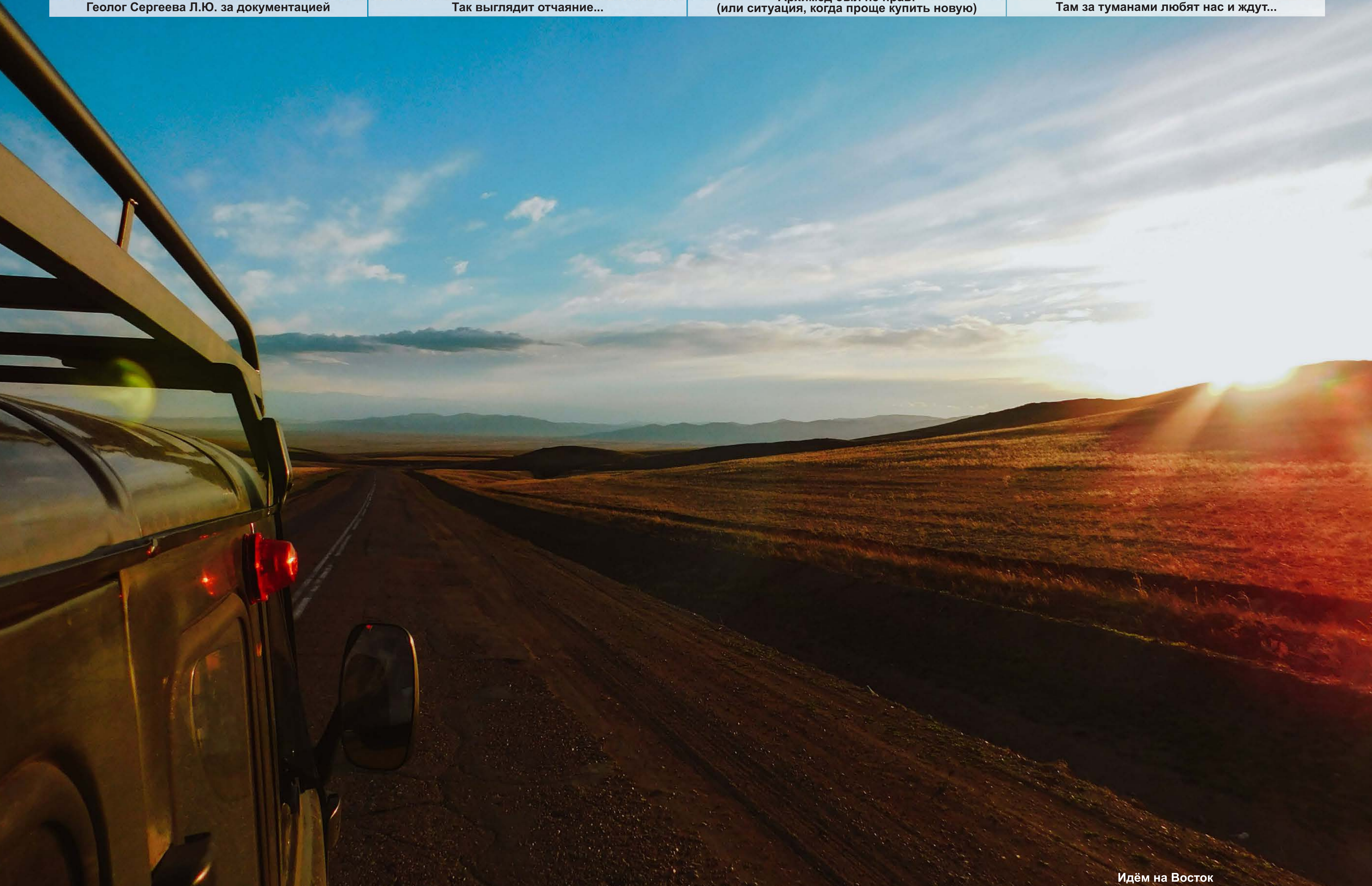
Так выглядит отчаяние...



Архимед был не прав! (или ситуация, когда проще купить новую)



Там за туманами любят нас и ждут...



Идём на Восток



# ПОЛЕ•2019

## ОМОЛОНСКАЯ ПАРТИЯ



Укрощение единорога (фото Шпикермана Е.В.)




Омолонская партия (фото Малиевского И.В.)



Борисенков в маршруте (фото Брусницыной Е.А.)



Полевые испытания Шерпа (фото Борисенкова К.В.)



Хочу познакомиться (фото Шпикермана Е.В.)




Планировка маршрута (фото Борисенкова К.В.)



В выкидном маршруте (фото Беликовой О.А.)



Чего я людей не видел (фото Беликовой О.А.)




В пути на выкидуху (фото Брусницыной Е.А.)



На веслах в верховье Кедона (фото Шпикермана Е.В.)




Черский. Последний маршрут (фото Борисенкова К.В.)



Маршрутная пара (фото Брусницыной Е.А.)



Привал (фото Беликовой О.А.)



Юрский парк (фото Брусницыной Е.А.)



Недоступный разрез (фото Брусницыной Е.А.)



Канатные лавы (фото Брусницыной Е.А.)



Дорога на Кедон (фото Беликовой О.А.)



# ПОЛЕ•2019

## ОНЁКСКАЯ ПАРТИЯ



Вивинские кулисы (фото Жигмановского И.В.)



«В сто сорок солнц закат пылал...» (фото Назарова Д.В.)



Доставка пиццы в удалённые уголки Родины (фото Жигмановского И.В.)



Ласточку припарковали (фото Назарова Д.В.)



Аэрофотонаблюдения гляциокарстового рельефа (фото Назарова Д.В.)



Полевой фитнес в дыму пожаров (фото Назарова Д.В.)



Танец с валуном (фото Назарова Д.В.)



Бдительные спасатели пляжей Путорана (фото Жигмановского И.В.)



Дальше идите без меня (фото Назарова Д.В.)



Наш теплоход отправляется через 5 минут (фото Назарова Д.В.)



Снова что-то налипло на лопату (фото Назарова Д.В.)




Где моё левое ухо? (фото Назарова Д.В.)



Пойду кабанчика подстрелю (фото Назарова Д.В.)



Вернись в город, куплю себе такие обои (фото Назарова Д.В.)



Лучше бы меня нарисовал (фото Назарова Д.В.)



Сейчас тут всё вдоль и поперёк вам перемеряю (фото Жигмановского И.В.)



А морену показывать будут? (фото Назарова Д.В.)



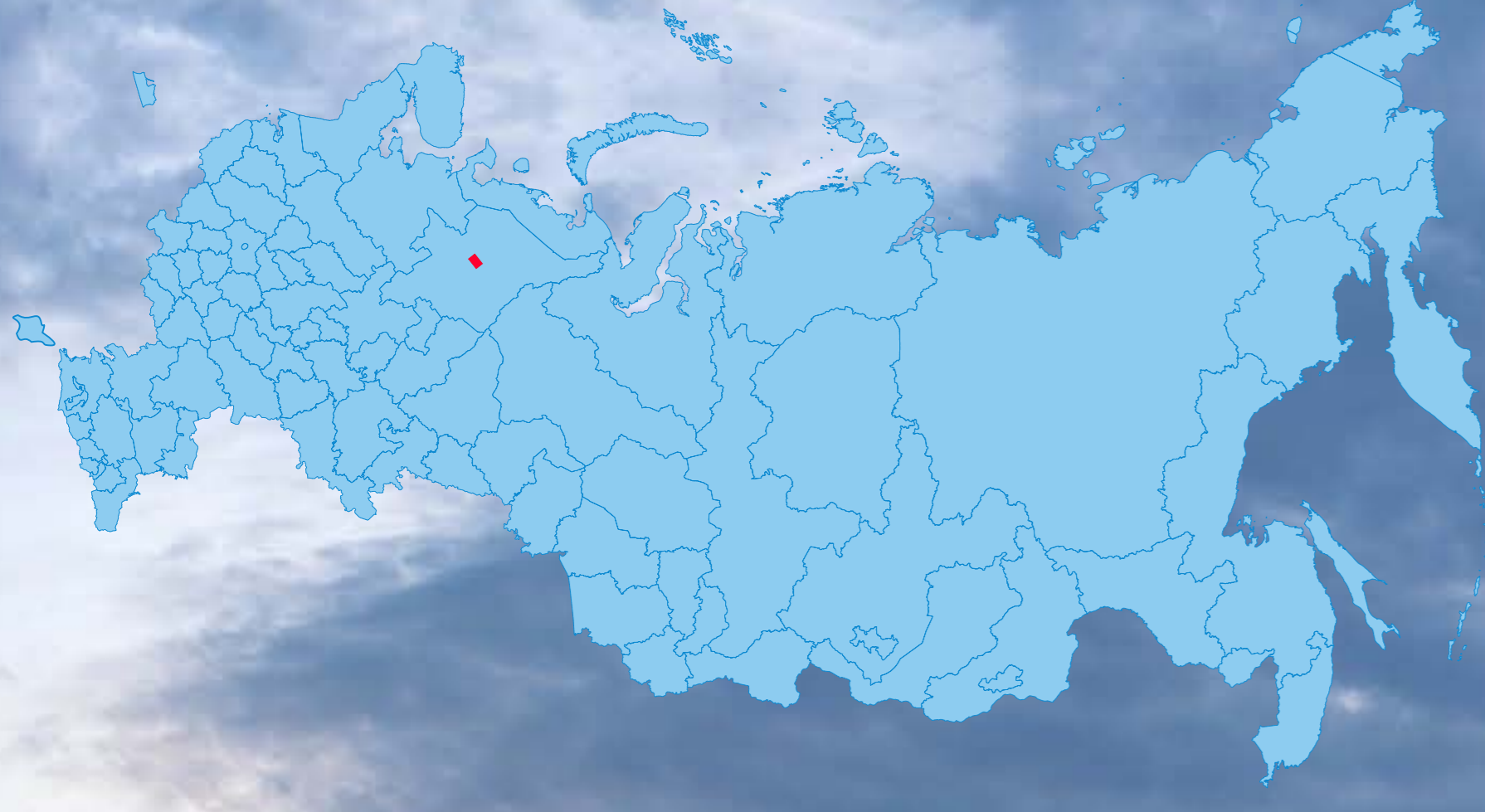
Обычное утро на реке Виви (фото Назарова Д.В.)



# ПОЛЕ-2019

## СРЕДНЕТИМАНСКАЯ ПАРТИЯ

### ИЖЕМСКИЙ ОТРЯД



Портрет маршрутного рабочего  
(фото Захарова И.Н.)



За работой  
(фото Захарова И.Н.)



Портрет геолога  
(фото Захарова И.Н.)



Туманный закат на берегу реки Ижма  
(фото Захарова И.Н.)




Начальник отряда после маршрута (фото Захарова Г.Н.)




На рассвете (фото Захарова Г.Н.)



Вечерняя Ижма (фото Захарова Г.Н.)




Витязь на распутье (фото Захарова Г.Н.)



По дороге в лагерь (фото Захарова Г.Н.)



Дум великих полон (фото Захарова Г.Н.)



Лосиный берег (фото Захарова Г.Н.)



Перед маршрутом (фото Захарова Г.Н.)



В долгом маршруте (фото Захарова Г.Н.)



Главный геолог на обнажении (фото Захарова Г.Н.)



Осторожность – превыше всего (фото Захарова Г.Н.)



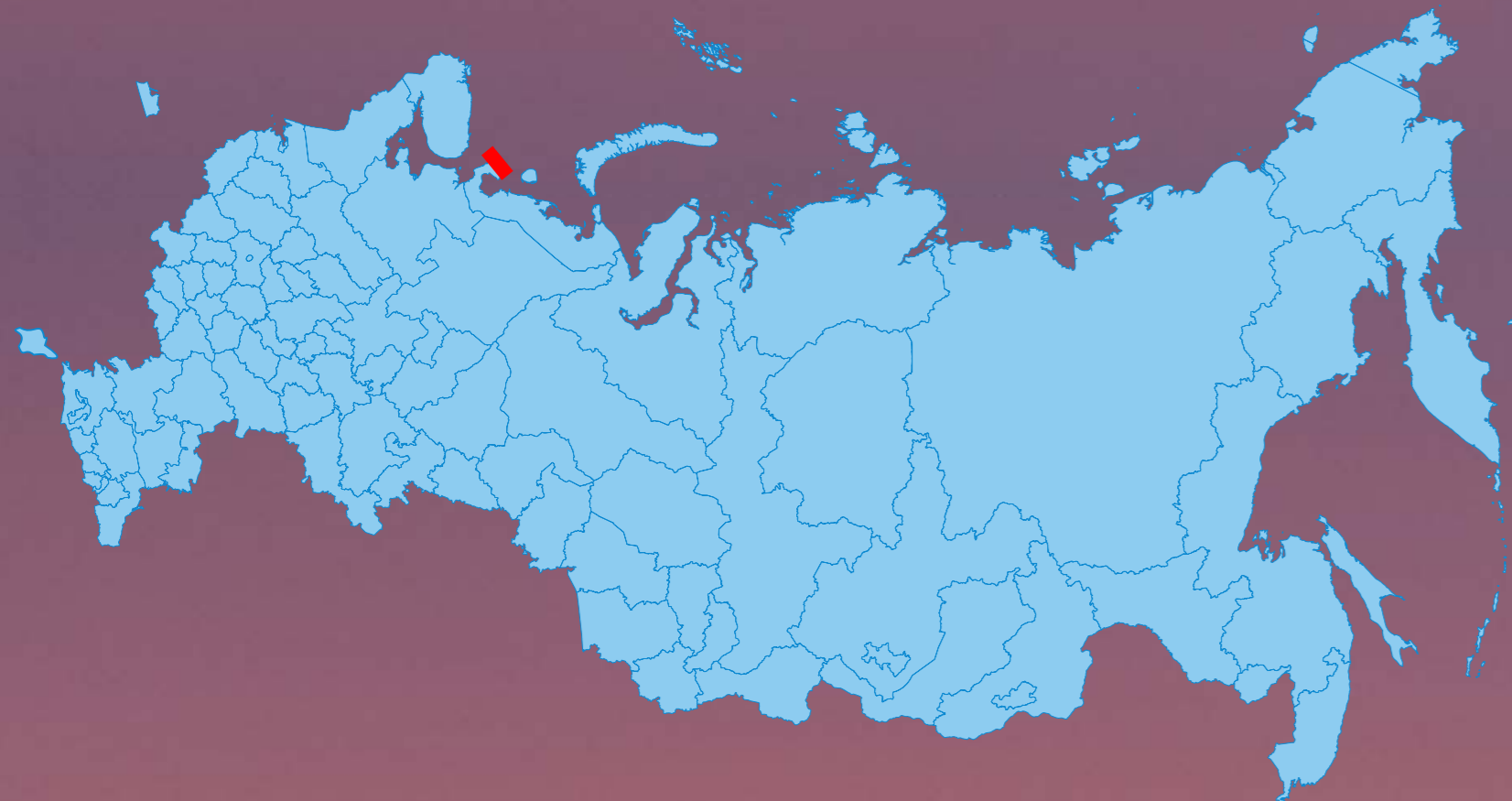
Проходка шурфа (фото Захарова Г.Н.)

Панорама высокой поймы среднего течения реки Ижма на закате (фото Захарова Г.Н.)



# ПОЛЕ-2019

## КАНИНСКАЯ ПАРТИЯ



Отправляемся в путь



Лагерь в Шойне



В маршруте. Река Горелая



Проводы водителя



В гостях у ненцев



В окружении оленей



Поиски золота



Работы на реке Горелая




Пилим бороздовые пробы




К концу поля мы свихнулись



Смеркалось в долине Большого Надтея



Тундра, говорили одни, карликовые березки – кричали другие



Самый высокий водопад Канина



Мучной человек



Самое время вернуться домой

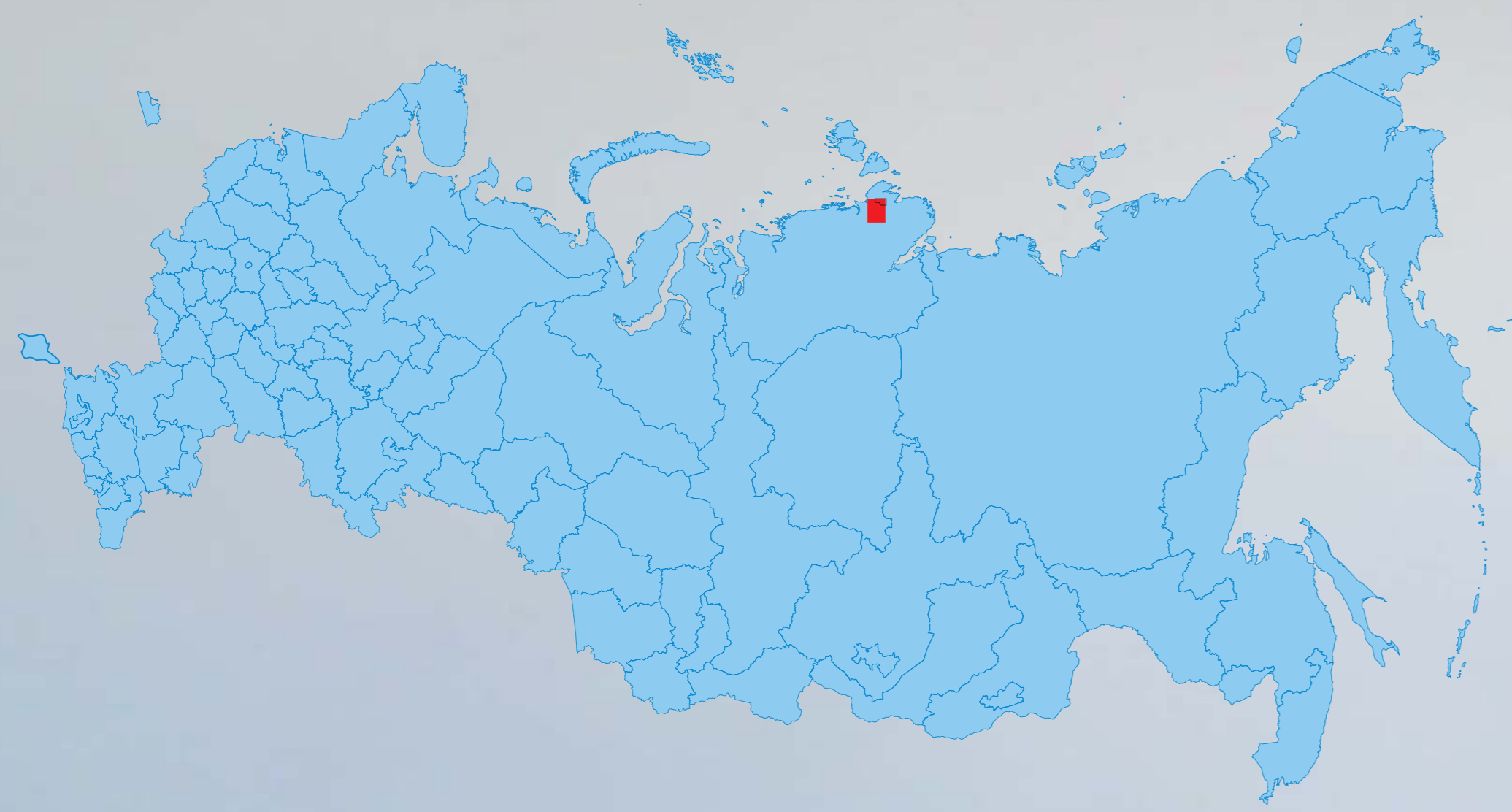


Я вижу как закат стекла оконные плавит...




# ПОЛЕ·2019

## ЛЕНИНГРАДСКАЯ ПАРТИЯ



Победная уверенность счастья



Мне не говорили, что их нужно еще и ремонтировать



Сила быка!



А ты записался в геологическую партию?



Самый северный заплыв (вода +4)



Ленинградская партия



Геолог и «Незабудка»



Сколько звезд в Uber поставим?



Без ружья не ходи, а с ружьем ходи



Шнейдер А.Г. на точке Шнейдера Г.В. 37 лет спустя



3 геолога, 6 мнений



Замеры трещиноватости – дело не простое



«Фулер» сити



Человек и тундра



Лучшее, что можно увидеть в конце маршрута



Набор современного геолога



Коля, смотри, там овцебык! Бежим?!



Ветер с востока



Душ по-Таймырски





Долина реки Широкая



# ПОЛЕ•2019

## ОЗЁРНАЯ ПАРТИЯ



Бакланий остров в тумане



Закат на Байкале



Бухта Бабушка да мыс Дедушка



Ленинградцы строили Северобайкальск!



Качественное опробование и авторское описание



Почти метр истории Байкала



По щучьему велению



В тесноте, да не в обиде



Двойной контроль



Экспедиция в полном составе



Занимательная геофизика



За порядком капитан следит строго



В гостях у егеря



На Байкале все спокойно



Кто сказал, что динозавры вымерли?



Нерпы на лежбище



Геолог в маршруте



Байкальский изумруд



Натюрморт



Отбор придонной воды



Это не то, о чем вы подумали, это анализ на нефтепродукты!



Вода конечно прозрачная, но через монитор детали видны лучше





# ПОЛЕ-2019

## БАЛЫГЫЧАНСКАЯ ПАРТИЯ



Балыгичанская партия



Егорлыкский отряд



Быт Балыгичанского отряда



Заиндевевшая шишка



Заснеженные вершины



Вынужденная остановка



Начальник партии опробывает технологию Sherpa



Мысли о доме



На крыше листа



За отбором проб



После полевых работ



Расчистка на реке Балыгичан



Технические трудности



Описание шурфа



Определение горных пород



Останцы лейкогранитов



Столпы творения



На привале

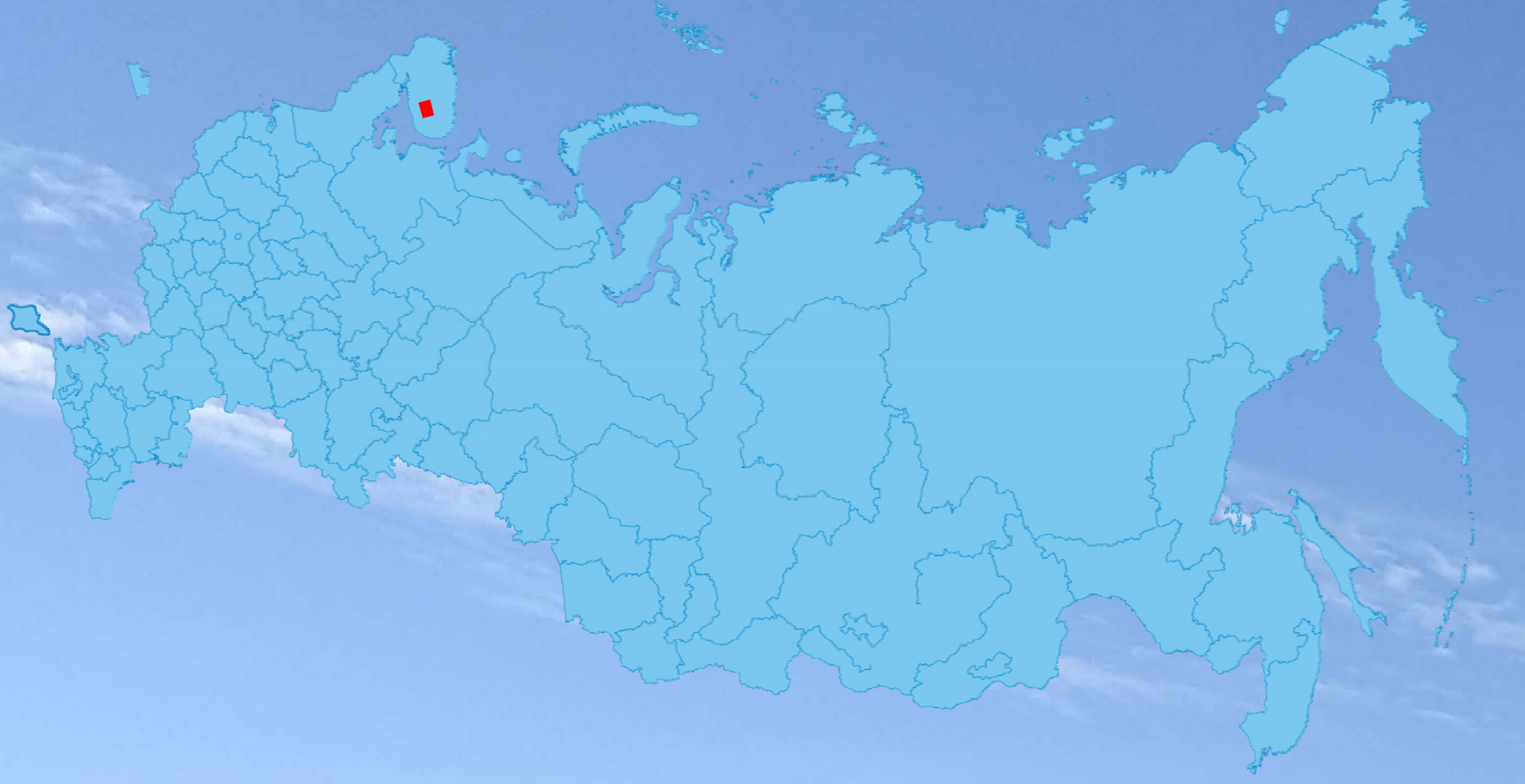


Золотые ворота



# ПОЛЕ-2019

## СЕВЕРО-СЕРГОЗЕРСКАЯ ПАРТИЯ



Болото тоже может быть живописным  
(фото Никонова К.А.)



Броня крепка и танки  
наши быстры  
(фото Никонова К.А.)



В лесу родилась елочка, в лесу она росла,  
пока ее Валерия с пилюю не нашла  
(фото Никонова К.А.)



Встреча двух партий: ВСЕГЕИ и Северо-Западное ПГО (фото Никонова К.А.)



Связь со штабом  
(фото Жданова В.С.)



Мастер-класс на рабочем месте (фото Никонова К.А.)



Дыхание осени (фото Никонова К.А.)



Излучина безымянной реки (фото Никонова К.А.)



Казалось бы рожь колосится... (фото Никонова К.А.)



Краски заполярья (фото Никонова К.А.)



Лагерь на реке Кукша (фото Никонова К.А.)



Нужный камень – не тяжесть (фото Никонова К.А.)



Разбор трофеев (фото Никонова К.А.)



Редчайшие обнажения (фото Никонова К.А.)

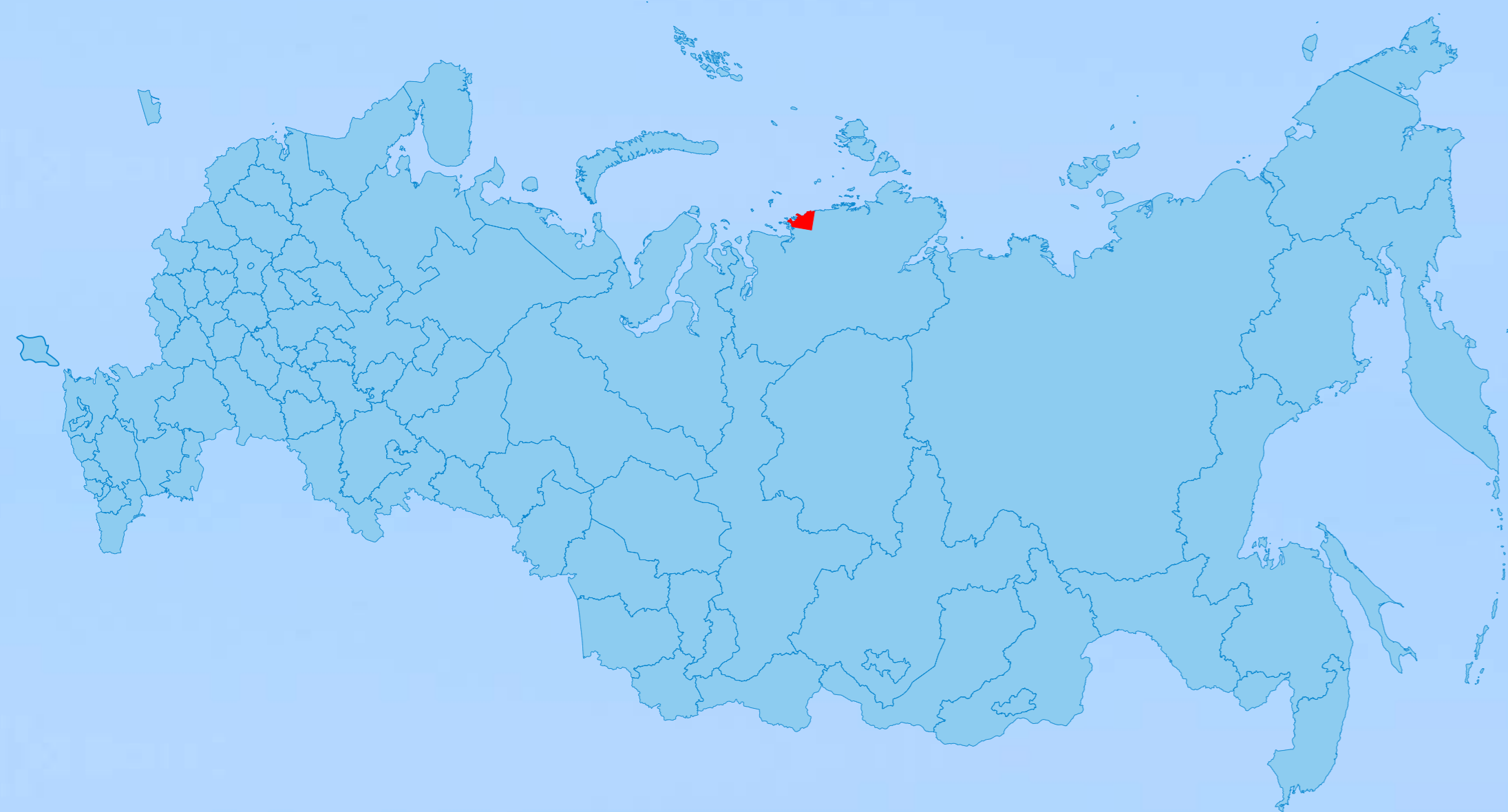


Пос. Варзуга (фото Никонова К.А.)



# ПОЛЕ-2019

## МИНИНСКАЯ ПАРТИЯ



Отряд готов к работе



Дмитрий Кириллович Лохов



День рождения без шампанского



Мининская партия и нейромонах Феофан (фото Андрея Паршина)  
слева направо: А. Ларионов, В. Салтанов, П. Громов,  
Д. Иванов, Д. Костин, Д. Лохов, А. Утяганов



Селфи помбура



Пост охраны



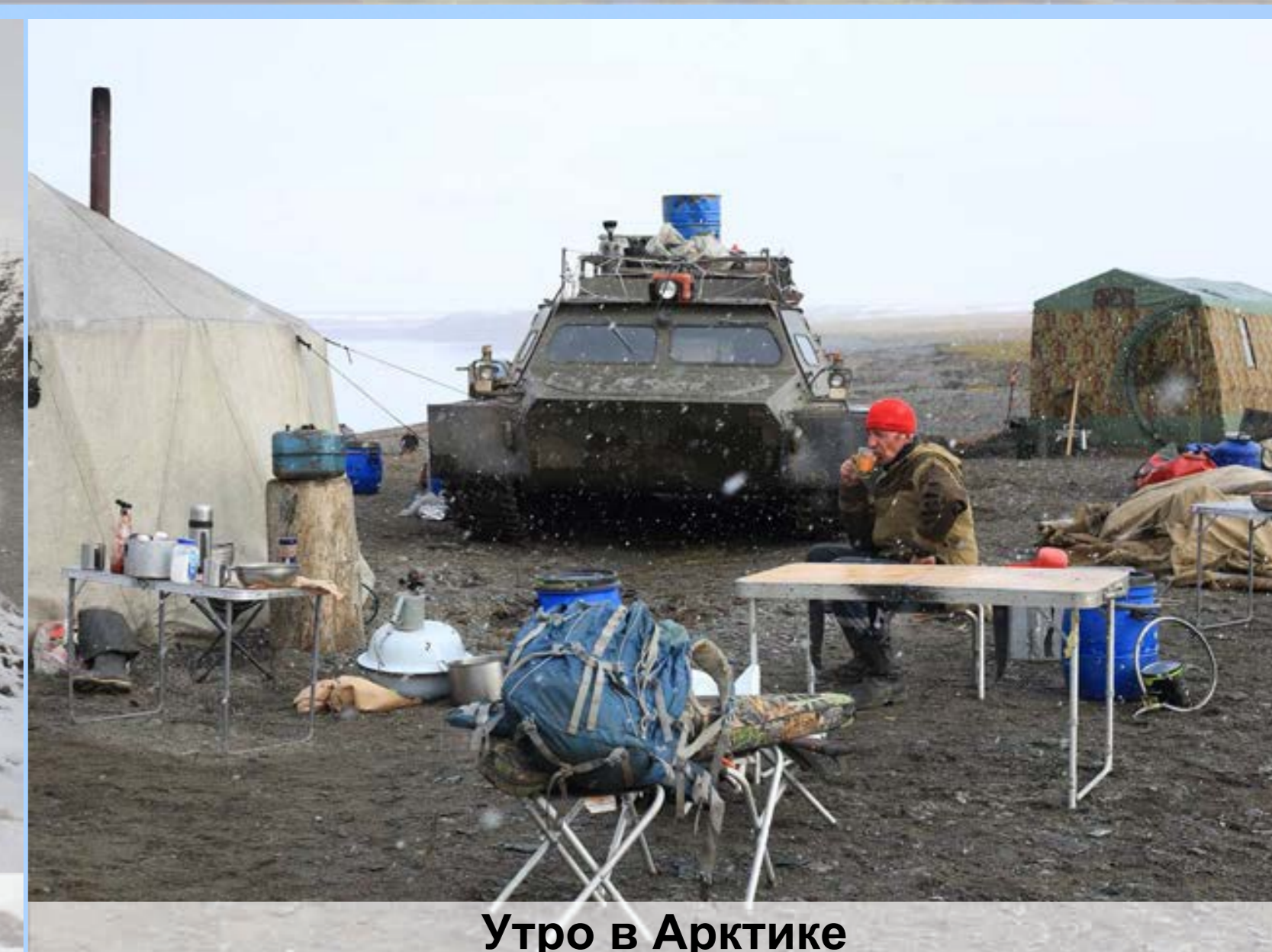
Оборона лагеря



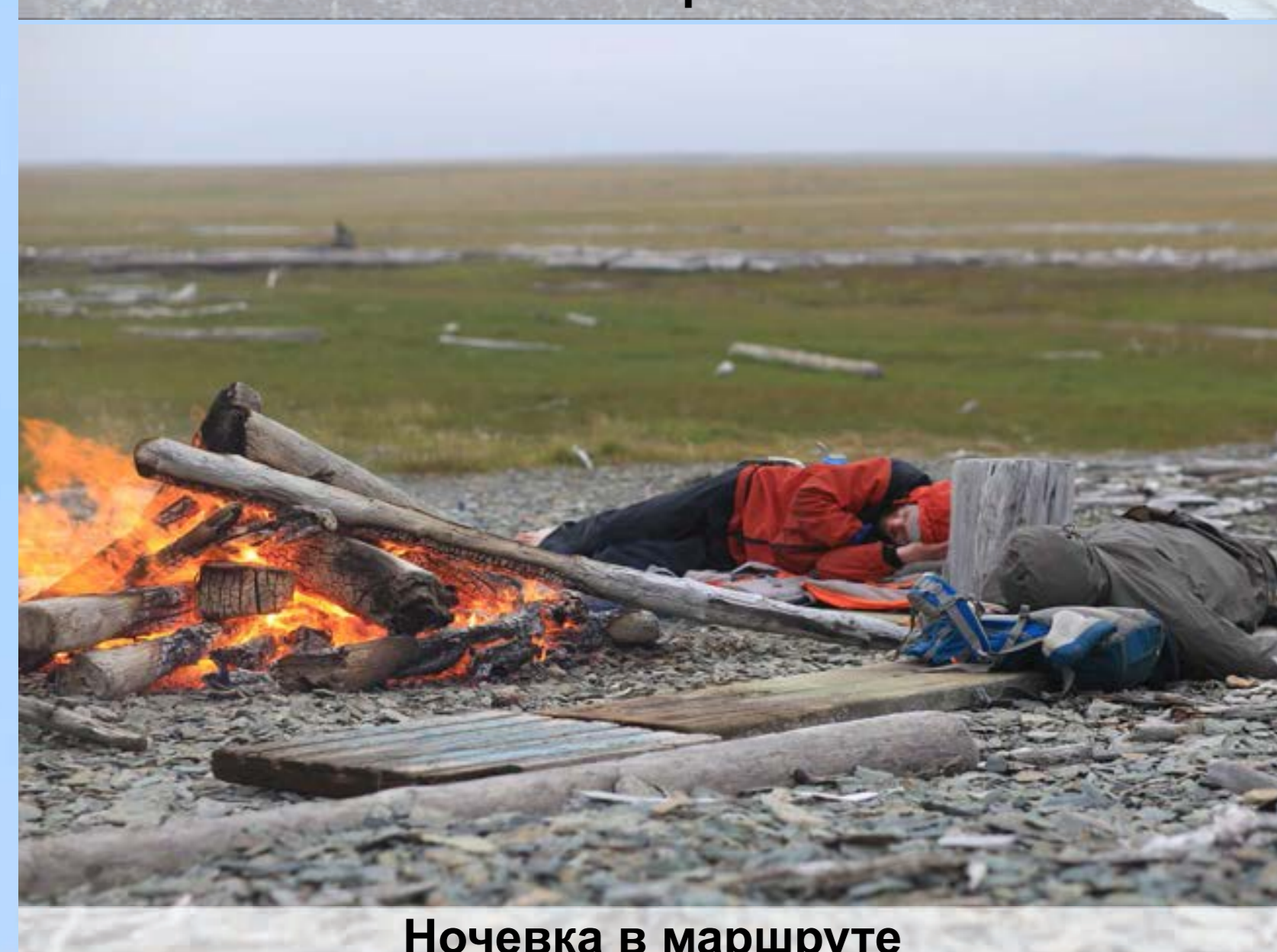
Оборона лагеря-2



А. Н. Ларионов  
в маршруте



Утро в Арктике



Ночевка в маршруте



Поздний ужин



Сушить весла



Вездеход едет домой (фото Веры Вакуловой)



Дневной пейзаж с лагерем



# ПОЛЕ•2019

## ОМКУЧАНСКАЯ ПАРТИЯ



С приездом!



Следы забытой цивилизации



Зима близко



Неожиданно в июле



Вон туда и до ужина



Карефаны



5 минут на философии



Когда весь день фартит



И в дождь, и в снег



Подбрось меня, я разгляжу нам путь



Контрабанда успешно обнаружена



А кажется только оттуда пришел



Комбайн горнопроходческий аналоговый



А для кого-то НЛО реальность



И мы с ними согласны!




Гостям мы всегда рады



Много ходишь, крепко спишь



Обычный вечер, обычный день



Контроль над производственным процессом



# ПОЛЕ•2019

## ЧЕРСКАЯ ПАРТИЯ



(фото Бартовой А.В.)



Начало большого пути (фото Бартовой А.В.)



И это всё моё... (фото Тумского В.Е.)



(фото Бартовой А.В.)



Наш жужжащий друг (фото Бартовой А.В.)



Володя и грязюка (фото Бартовой А.В.)



Вдохновение (фото Бартовой А.В.)



Хитрость и опыт или юность и математика – чья возьмёт? (фото Бартовой А.В.)



Володя и Сергей (фото Бартовой А.В.)



Сергей и Виктор (фото Бартовой А.В.)



Арина и ландорики (фото Тумского В.Е.)



(фото Тумского В.Е.)



Замечательная стенка!  
(фото Тумского В.Е.)



Мыслитель у моря ждёт закипания чайника (фото Тумского В.Е.)



Эх, хороша и широка Колыма-река (фото Бартовой А.В.)




# ПОЛЕ•2019

## АМУРСКАЯ ПАРТИЯ



Dream team почти в полном составе



Начальник партии  
Моргун Эрнест



Поляков Алёшка



В конце рабочего дня



Шупилко Елена



Герасичева Александра



Горшенина Вера



Работа на карьере рудника «Пионер»



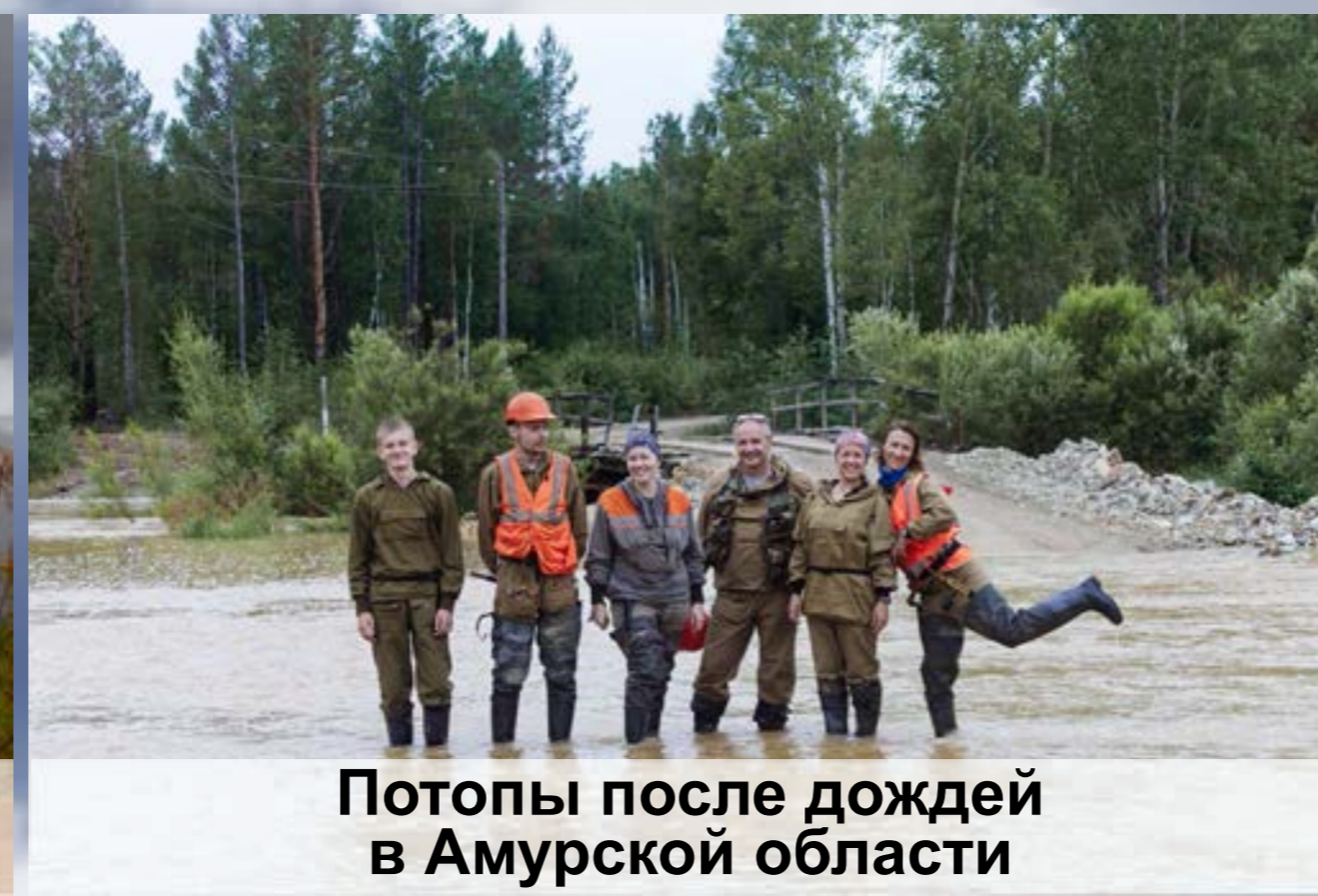
Счастливые лица у водопада...



Это не декоративная штукатурка :)  
Так выглядит разрез  
отложений древней дельты



Набор геолога: красивый вид,  
лопата и ласковый ветер



Потопы после дождей  
в Амурской области



Дождаться лета, чтобы вспомнить,  
что есть в природе комары



На краю неба



Спасение «утопших»



Уже породнившиеся болота так  
и кричат: «Ты не пройдешь!»



Чайная пауза на сплаве



Сплав по реке Уркан (приток реки Зей)




Словно в бане! Жарко и с вениками!



Voodoo people! Magic people!



Река Уркан



Главный инструмент



У водопада в карьере

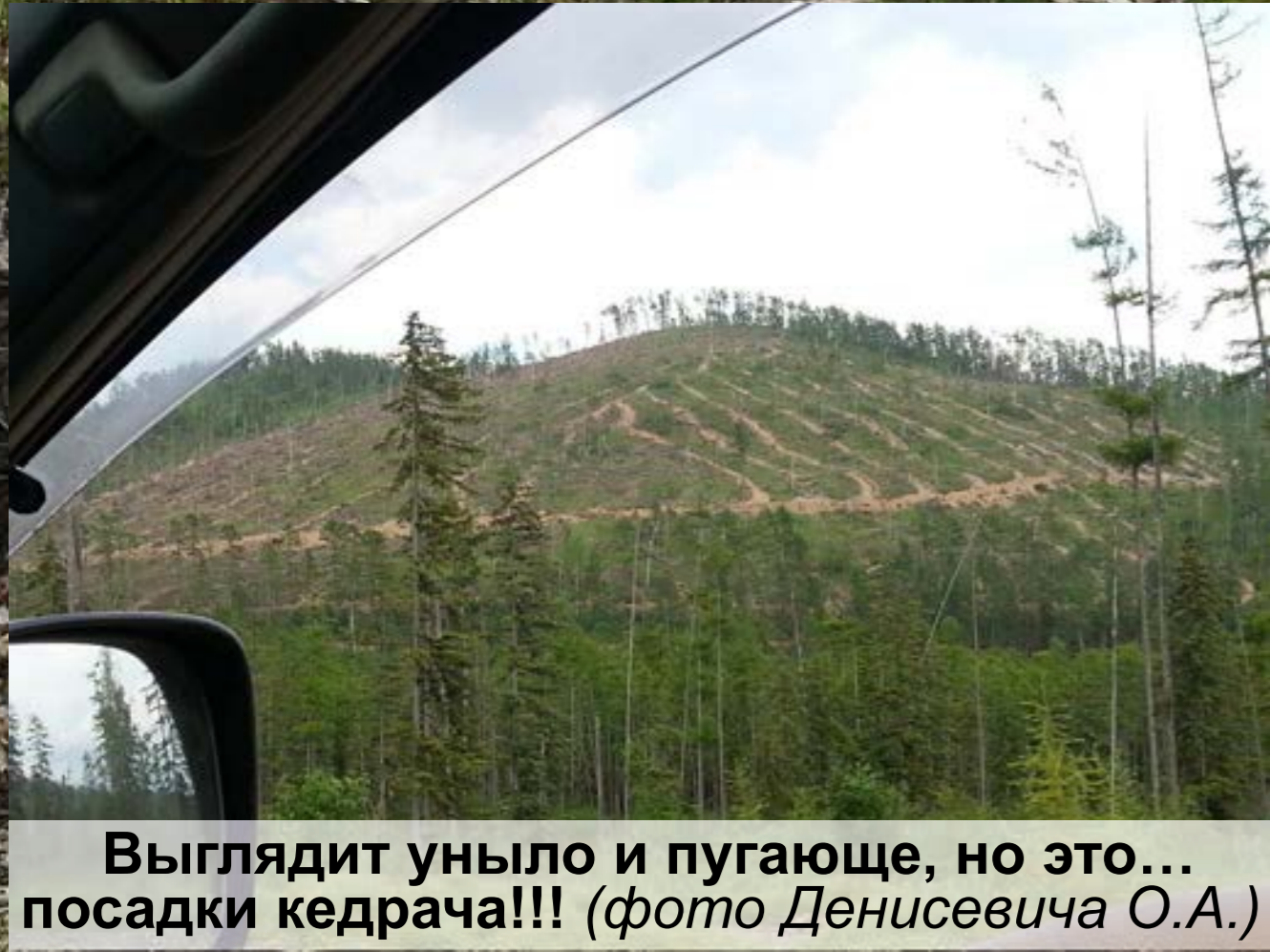


# ПОЛЕ-2019

## ХАБАРОВСКАЯ ПАРТИЯ



### БАРАКИ-БАКАНСКИЙ ОТРЯД



Выглядит уныло и пугающе, но это... посадки кедроча!!! (фото Денисевича О.А.)



Что скажете, коллега? (фото Никольского И.Ю.)




Ох, не легкая это работа – из болота тащить ... Урал (фото Проскурина Г.Ю.)



Четкая иерархия в полях соблюдается жестко (фото Михеева Е.И.)



Кто на лавочке сидел, Кто на улице глядел, Вова пел, Иван молчал, Николай мотор «качал»... (фото Сафронова В.В.)



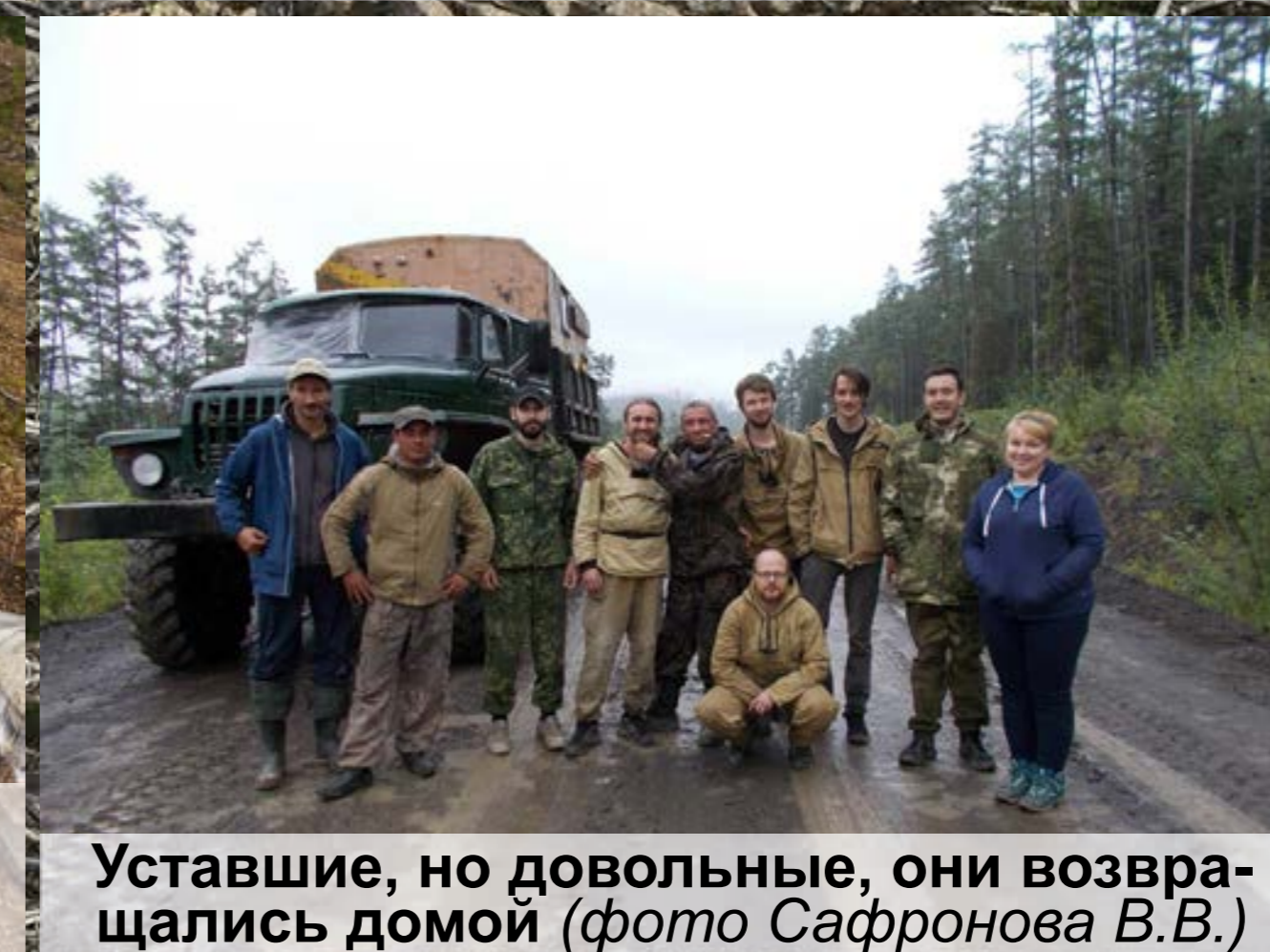
Работа работой, а перекур по расписанию! (фото Сафронова В.В.)



Что еще надо в маршруте? Молоток, вода и кружка! (фото Сафронова В.В.)



«Завтрак геолога» отличается от «завтрака туриста» наличием карты, и лопаты (фото Яценко И.А.)



Уставшие, но довольные, они возвращались домой (фото Сафронова В.В.)



Моя прелесть!!! Я тебя все-таки нашел!!! (фото Проскурина Г.Ю.)


### ХЕРПУЧИНСКИЙ ОТРЯД



Мы любим Комсомольск-на-Амуре! А вы? (слева на право стоят - Петрушков Б.С., Николаенко В.М., Денисевич О.А., Медведев В.А., Михеев Е.И., Проскурин Г.Ю., лежат и сидят - Неумоина А.А., Кононова Л.А.)



В Хабаровске на набережной реки Амур тоже всё неплохо (слева на право: Михеев Е.И., Медведев В.А., Крук М.Н., Рассказов С.Ю., Петрушков Б.С., Неумоева А.А., Денисевич О.А., Кононова Л.А.)




Омолонский хребет (фото Медведева В.А.)



По дороге на Албазинское месторождение (фото Николаенко В.М.)



Маршрутная группа (Кирьянов М.Ф., Паша???, Попов) (фото Медведева В.А.)



В траве (слева направо - Дурицын И., Самар Г., Попов В., Петрушков Б., Николаенко В., Кононова Л.) (фото Неумоина А.А.)



Портрет в лодке (Петрушков Б.) (фото Николаенко В.М.)



Пляжи реки Мал. Невагли (фото Николаенко В.М.)



Дорога на залив Николая (фото Кононовой Л.А.)



Спрятанная палатка (фото Кононовой Л.А.)



Мокрец одолел (на фото Рассказов С.Ю. – начальник Хабаровской партии) (фото Кононовой Л.А.)



Ужин по-карельски (фото Николаенко В.М.)




Радиометрист Попов В.Ю. (фото Медведева В.А.)



Николаенко В.М. в маршруте (фото Кононовой Л.А.)



А когда обед? (фото Медведева В.А.)



В.А. Медведев демонстрирует условия проходимости (фото Списа К.Р.)




М.Ф. Кирьянов (начальник Херпучинской партии АО «ДВНПО») (фото Медведева В.А.)



Обед на капоте (фото Самар Г. Н.)



Лесовозная дорога в окрестностях ручья Осакаул (фото Медведева В.А.)

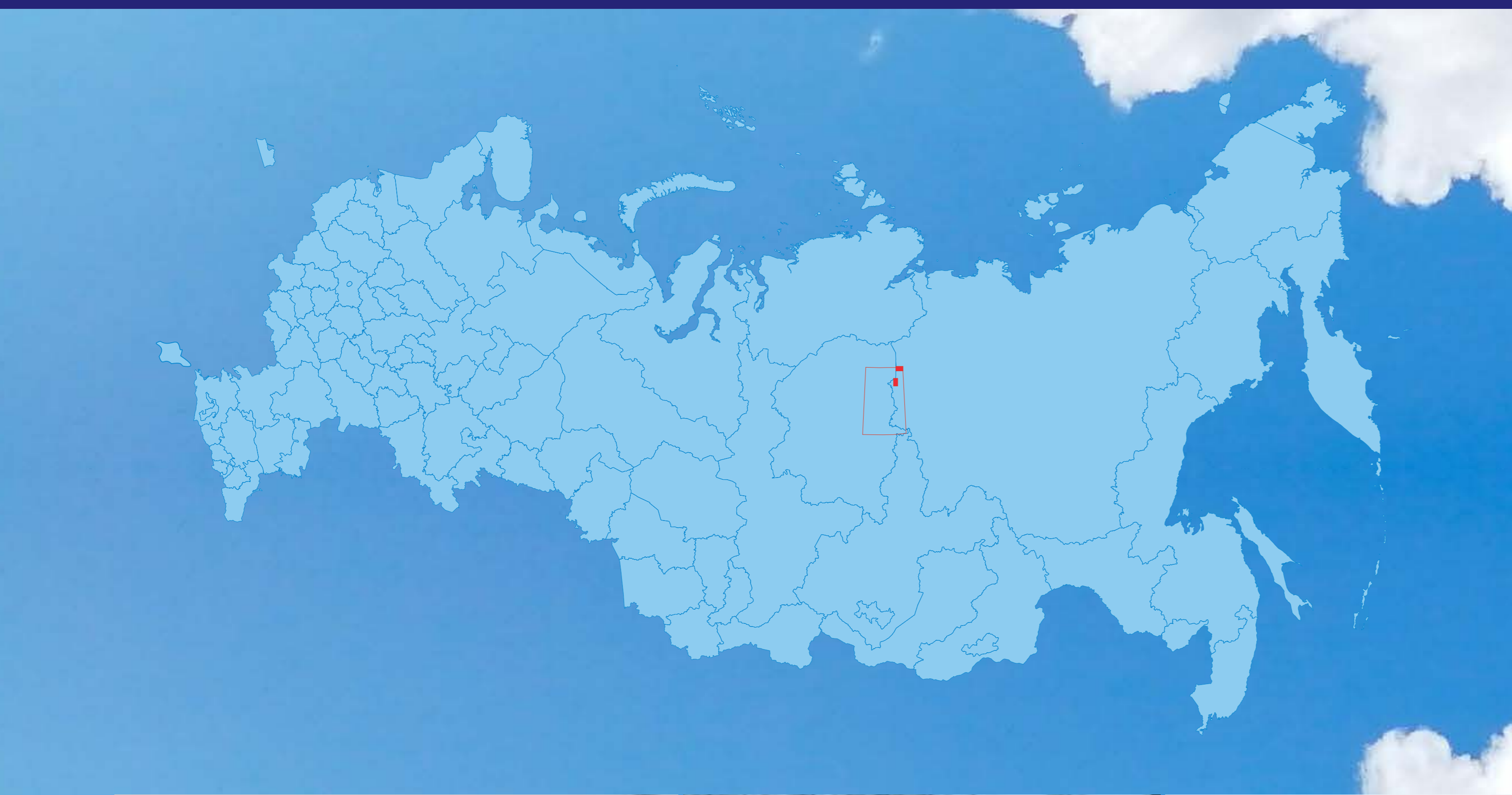


Карьер Анфиса (месторождение Албазино) (фото Кононовой Л.А.)



# ПОЛЕ-2019

## ТОМБИНСКАЯ ПАРТИЯ



Традиционная фотография (фото вертолетчика)



За работой (фото Липенкова Г.В.)



Заварзин И.В. (фото Липенкова Г.В.)



Малоштанов Н.М. (фото Липенкова Г.В.)



Максимов А.В. (фото Кудряшовой А.И.)



Кудряшова А.И. (фото Шишова Е.П.)



Шишов Е.П. (фото Заварзина И.В.)



Липенков Г.В. (фото Заварзина И.В.)



Перерыв (фото Липенкова Г.В.)



Я русло разберу руками (фото Кудряшовой А.И.)



Здесь даже солнца не видно (фото Липенкова Г.В.)



Говорят, тут нечего ловить нам (фото Липенкова Г.В.)



За работой четвертичник (фото Заварзина И.В.)



В поисках ордовика (фото Малоштанова Н.М.)



Находка зуба мамонта (фото Заварзина И.В.)



Где река? (фото Заварзина И.В.)



Бурлаки на Томбе (фото Кудряшовой А.И.)



# ПОЛЕ-2019

## ШЕЛЬФОВАЯ ПАРТИЯ



Балтийский берег (фото Сергеева А.Ю.)



Балтийский берег-2 (фото Сергеева А.Ю.)



Вертикаль (фото Сергеева А.Ю.)



Команда (фото Сергеева А.Ю.)



Виктор (фото Сергеева А.Ю.)



Григорьев А.Г. (фото Сергеева А.Ю.)



Труба (фото Сергеева А.Ю.)



Керн (фото Сергеева А.Ю.)



Лёня геофизик (фото Сергеева А.Ю.)



Каюта (фото Сергеева А.Ю.)



Жамойда В.А. и Витя. Балтийский берег (фото Сергеева А.Ю.)



Филипп и несквик (фото Сергеева А.Ю.)




Олег рулит (фото Сергеева А.Ю.)




Георадар (фото Сергеева А.Ю.)



Изучение Бэровских бугров (фото Сергеева А.Ю.)



Диана и Виктор. Балтийский берег (фото Сергеева А.Ю.)



Пляж и Дарья Владимировна (фото Сергеева А.Ю.)



Антон и Саша (фото Сергеева А.Ю.)



НИС Кузнецов



Антон (фото Сергеева А.Ю.)



Диана (фото Хорикова В.И.)



Оля (фото Сергеева А.Ю.)



НИС Страхов



Саша (фото Сергеева А.Ю.)



# ПОЛЕ-2019

## МОМОНТАЙСКАЯ ПАРТИЯ



Момонтайская партия (фото Прокопьева А.В.)



Вернулись на аэроплане в Сусуман (фото Ермакова Н.Н.)



Начальник партии спешит на помощь! (фото Прокопьева А.В.)



Эрратические глыбы: А – на водоразделе Ульбутакан–Чара с засидкой для охоты, Б – на восточном берегу оз. Момонтай, В – на северном склоне оз. Близнецы (фото Прокопьева А.В.)



Шлихование в маршруте по реке Ульбутакан (фото Юдина С.В.)

В маршруте (слева направо): Васильев Д., Фефелов Д., Ермаков Н. (фото Прокопьева А.В.)

База отдыха на озере Момонтай (фото Прокопьева А.В.)



Опять гуска слетела (фото Юдина С.В.)

В таёжной глуши (фото Юдина С.В.)

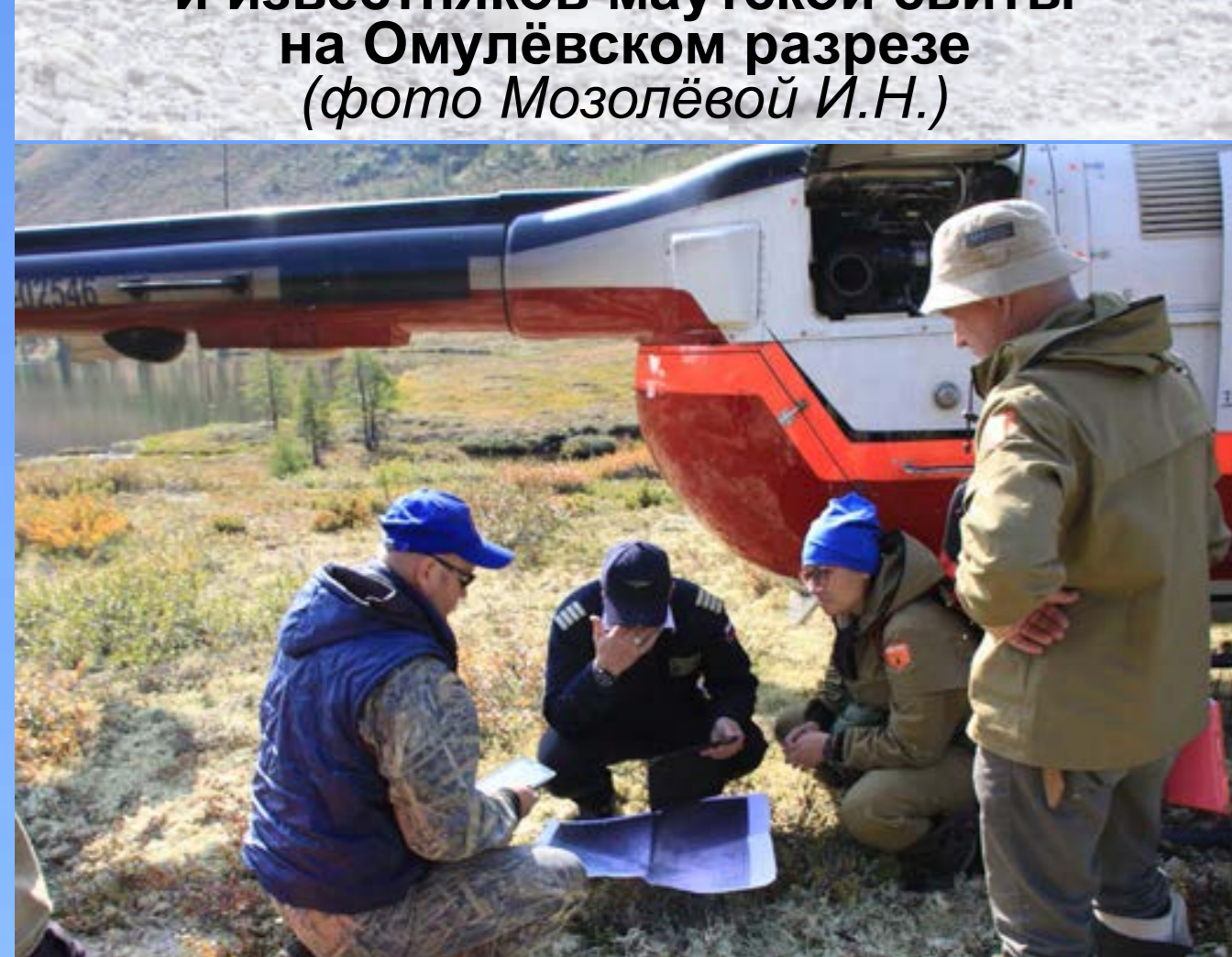
Выпал июльский снег (фото Юдина С.В.)



Переслаивание черных сланцев и известняков маутской свиты на Омулёвском разрезе (фото Мозолёвой И.Н.)

Пора возвращаться в цивилизацию (фото Прокопьева А.В.)



Еще порыть или хватит!? (фото Прокопьева А.В.)



Совет в Филях (фото Прокопьева А.В.)

В маршрут на заснеженные вершины (фото Прокопьева А.В.)

Гребной спорт на оз. Близнецы (фото Прокопьева А.В.)



Угловое несогласие в основании сумунской свиты верхней юры (А), Б, В – характер взаимоотношений субвертикально ориентированных песчаников средней юры и полого залегающих вулканитов поздней юры. Желтыми пунктирными линиями показана слоистость терригенных отложений. Г, Д – конгломерато-брекчия в основании сумунской свиты (фото Прокопьева А.В.)



Изучение ордовика на реке Мирный (фото Мозолёвой И.Н.)

Геолог за работой (фото Юдина С.В.)



Горы и озеро Момонтай (фото Прокопьева А.В.)



# ПОЛЕ•2019

## СРЕДНЕТИМАНСКАЯ ПАРТИЯ



Хорошо, что плавающий



2019 г



1959 г



На разрезе



На покью




Отбор материала и промывка в лотке



Привал



В ожидании парама



Почти вброд



Бурим помалу



Шурф добил




Готовим пельмени (шутка, это лепёшки)




В здоровом теле – здоровый дух



Проходнушка на покью



Тут нет плохой погоды



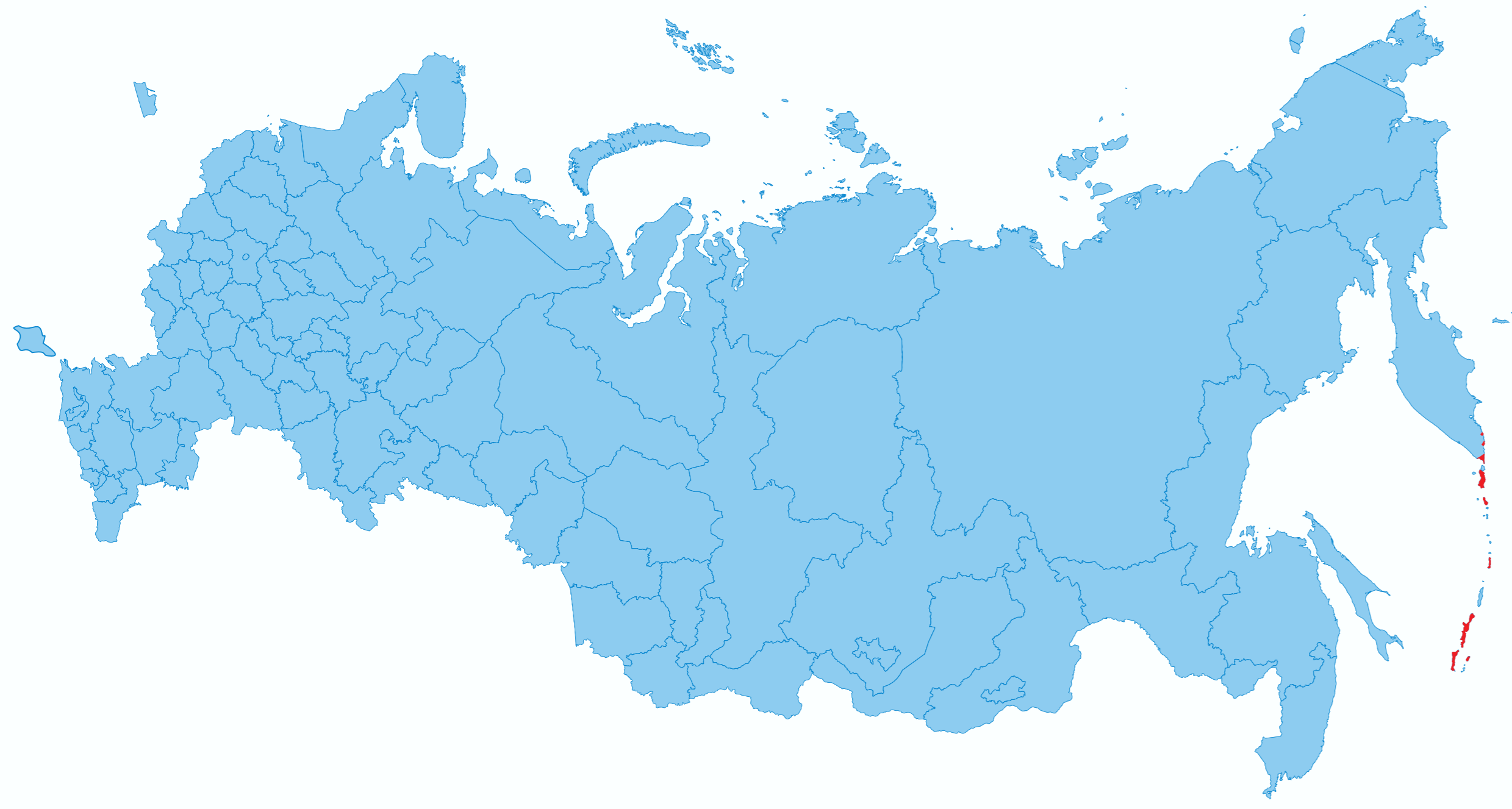
«Старатели»






# ПОЛЕ•2019

## САХАЛИНО-КУРИЛЬСКАЯ ПАРТИЯ



Ивану Васильевичу и не снилось (фото Пестовой Л.Е.)



Локация для новой рекламы «Баунти» обнаружена (фото Семилеткина С.А.)



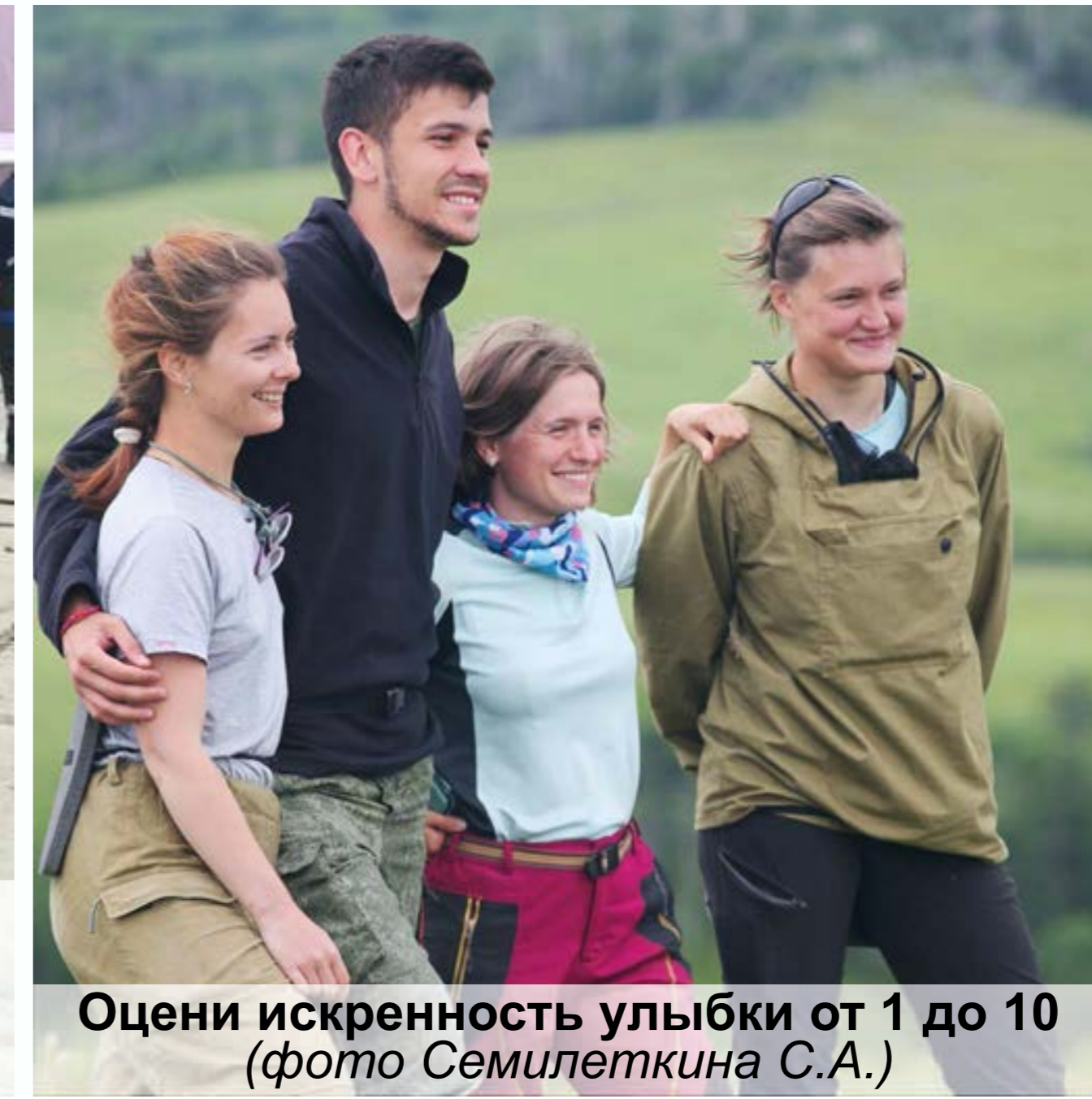
«До чего техника дошла...» На фото ведущий геолог Семилеткин С.А. (фото Борисенко А.А.)



Не боги горшки обжигают. На фото начальник партии Юрченко Ю.Ю. (фото Долгоселец Д.А.)



Не очень теплая встреча от Шикотана. Слева направо: Коновалова Е.А., Пестова Л.Е., Долгоселец Д.А., Борисенко А.А., Семилеткин С.А., Крикун Н.С., Александров И.А., Юрченко Ю.Ю., Сагир А.В. (фото неизвестного прохожего)



Оцени искренность улыбки от 1 до 10 (фото Семилеткина С.А.)



Курилы не Япония, но пейзажи-то японские... На фото Пестова Л.Е. (фото Сагира А.В.)



Чай вдвойне вкусней, если вокруг столбчатая отдельность и УГО. На фото Крикун Н.С. и Борисенко А.А. (фото Коноваловой Е.А.)



Голливудская улыбка Итурупа (фото Семилеткина С.А.)



От озера Кипящее до озера Горячего – лишь один сернистый ручей (фото Сагира А.В.)



Офис типа орен спрсе для Сагира А.В. (фото Долгоселец Д.А.)



Курильский вулканический гриб (фото Борисенко А.А.)



Фрагмент «фундамента» Курил (фото Борисенко А.А.)



Шикотанский разлом. На фото Семилеткин С.А. (фото Борисенко А.А.)



Где-то на краю Света... (фото Борисенко А.А.)

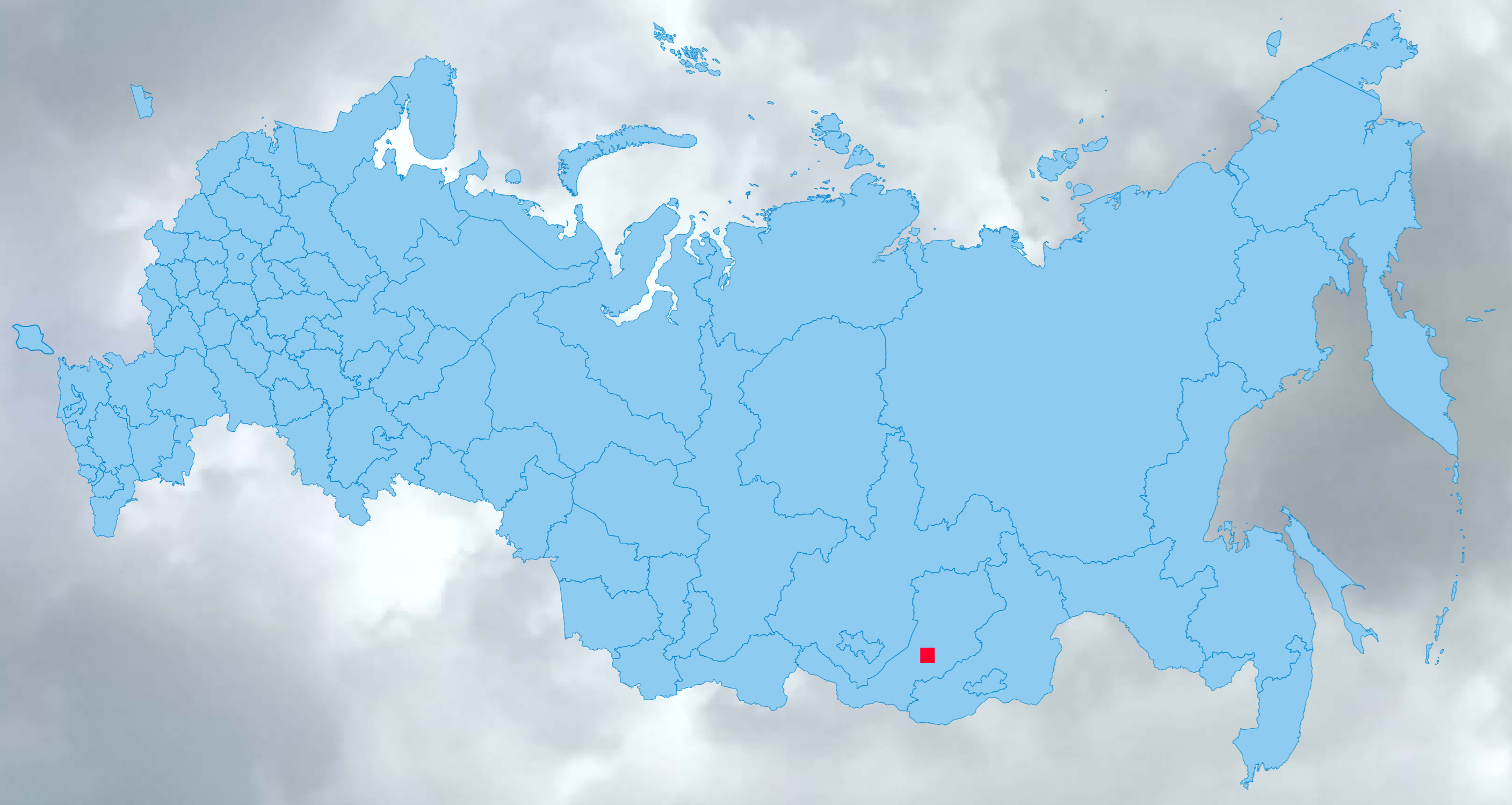


Суровая красота пролива Измены, Кунашир (фото Долгоселец Д.А.)



# ПОЛЕ-2019

## ХОРИНСКАЯ ПАРТИЯ



Дом Будды



Байки от Егорыча



В маршруте



В поисках контакта



В поисках контакта-2



Ведущий геодезист Балашёв П.С.



Грави-десантники



Гравики за работой



Когда медведь где-то рядом



Когда наконец откопали марку



Июльский снег



Хорошо охраняемая базовая станция



Начальник партии Кошевой В.В.



Где-то горят леса



Когда поспел урожай



Нос к носу



Собака-водитель механика-водителя

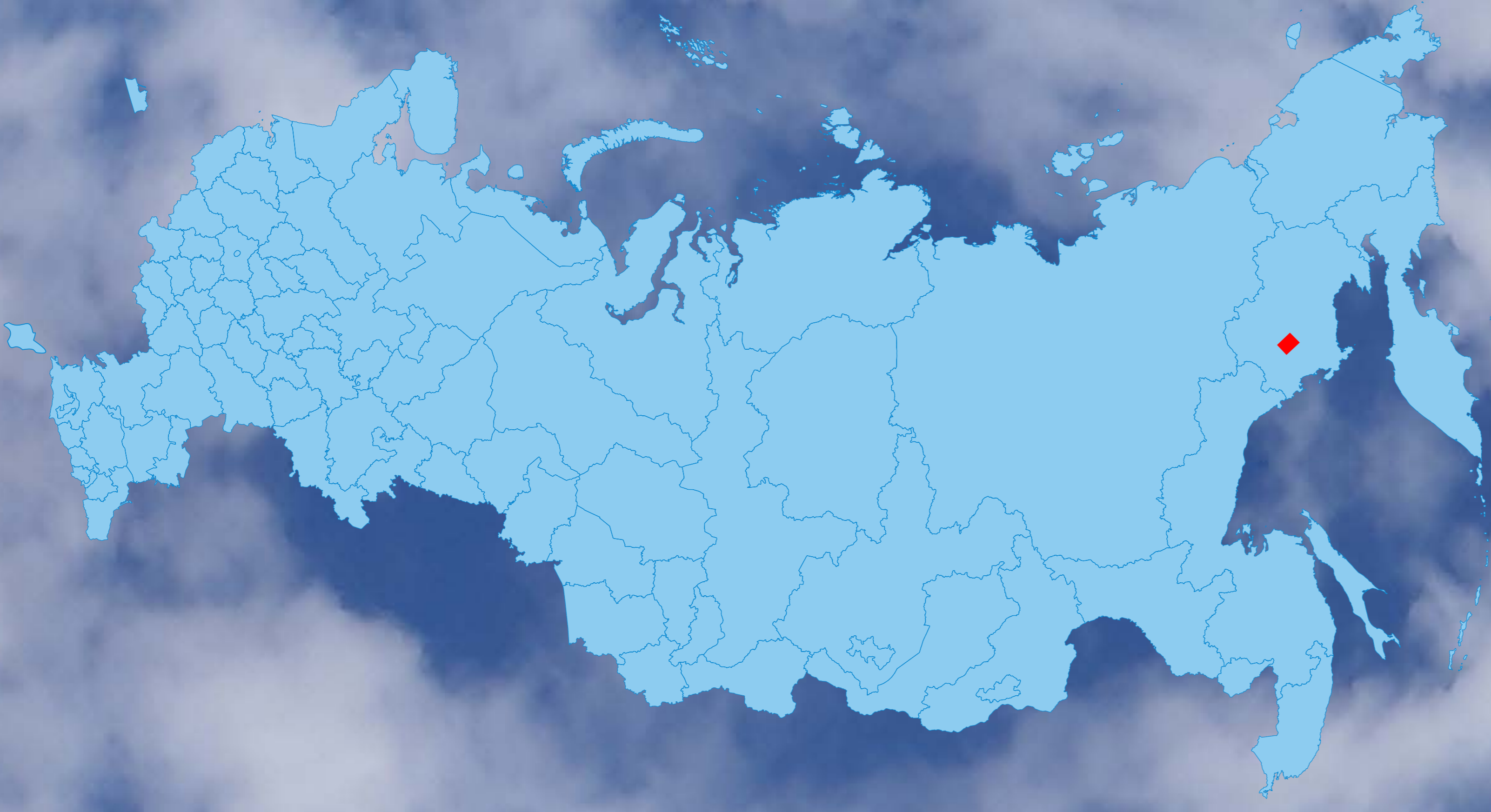


На гольцах



# ПОЛЕ-2019

## ВЕТРЕНСКАЯ ПАРТИЯ



Ветренская партия и отряд №7 (ЦНИГРИ)



Аделаида



Андрей



Вид на массив Большие Пороги



Закат на Колыме



Камил



Массив Большой Анначаг



Наледь на ручье Магистр



Тригопункт в тумане



Начальник



Пал Палыч



Шамил



Шикша цветет

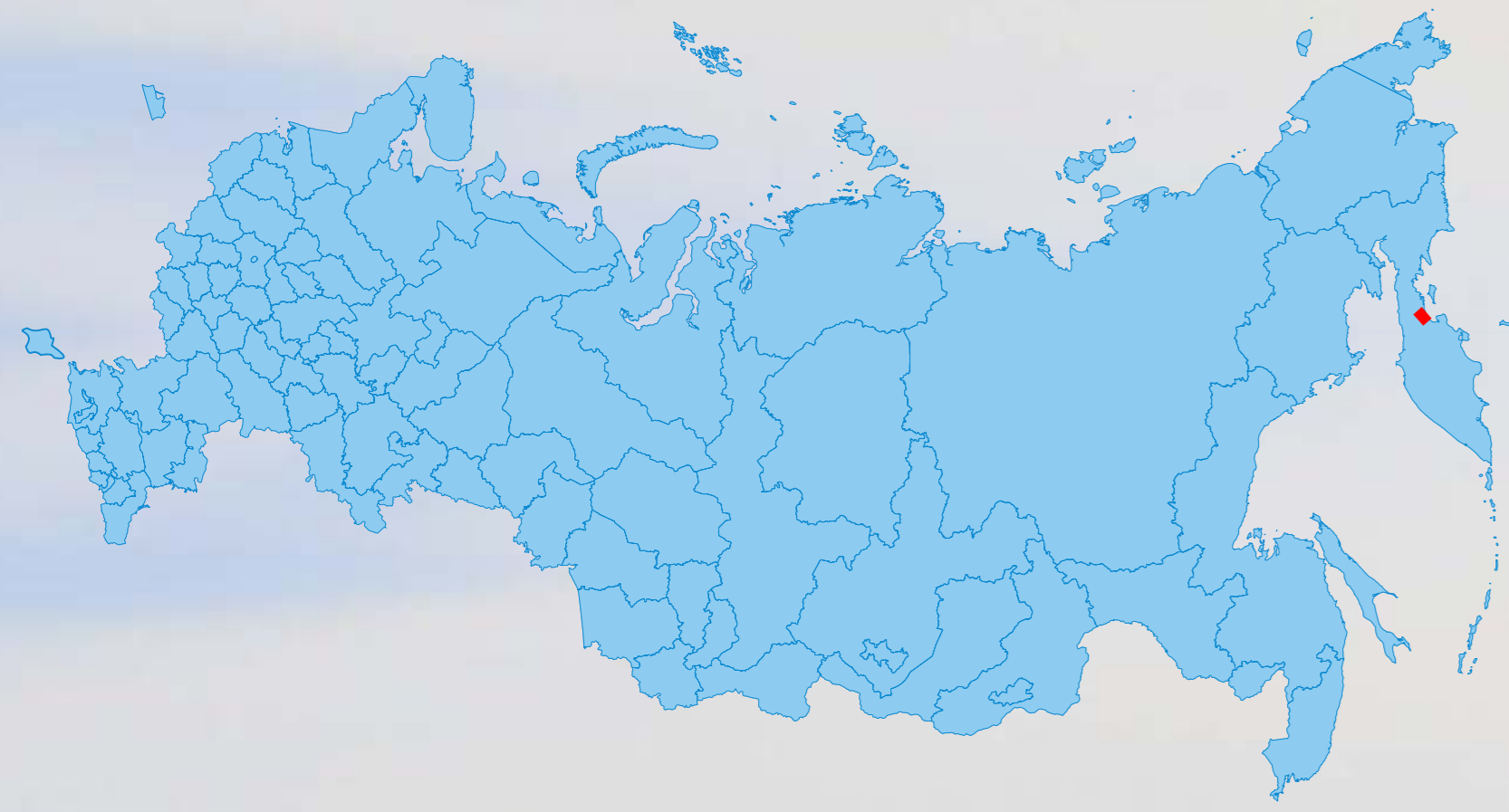


Вид на массив Сибердик



# ПОЛЕ-2019

## САНОВАЯМСКАЯ ПАРТИЯ



Abbey Road по-камчатски... (фото Малых И.М.)



Вылет из поля. Посадка на дозправку в Ивашке (фото Малых И.М.)



Здесь вам не равнина, здесь климат иной... (фото Малых И.М.)



«Очарована, околдована...» Возвращение из дальнего маршрута (фото Малых И.М.)



Пират Карибского моря (Малых И.М.)



В маршруте (фото Аксенова С.В.)



Вот они какие наши горы! (фото Аксенова С.В.)



Геолог в маршруте (фото Аксенова С.В.)



Перед маршрутом (фото Мальцевой А.В.)



Срединный хребет (фото Аксенова С.В.)



Рабочий момент. Шлиховый маршрут (фото Аксенова С.В.)



Начальник (фото Мальцевой А.В.)



Геологи (фото Мальцевой А.В.)



Осень пришла на Камчатку (фото Мальцевой А.В.)



С верным спутником (фото Мальцевой А.В.)




Испытание «Шерпы» в дождь (фото Жирновой Т.С.)



На берегу очень быстрой реки (фото Жирновой Т.С.)



Найди геолога (фото Жирновой Т.С.)



Трое смелых на чаевке в горах (фото Жирновой Т.С.)



В горах (фото Аксенова С.В.)



# ПОЛЕ-2019

## АРКТИЧЕСКИЙ ОТРЯД



Море Лаптевых встречает верблюдом (пролив Вилькицкого)



Научный состав ТРАНСАРКТИКА-2019



Сплошной лёд 10 баллов

Неожиданная встреча в Восточно-Сибирском море



Боксер и пробоотбор донного материала



Зачистка грунта боксера



Извлечени проб из равиткорера



Красивые моменты



Кастенлот принёс грунт



Консервация в лайнерах отобранного грунта



Мавр выполнил своё дело – начинаем разбирать



И днём и ночью, и в зной и в стужу с штормом



Подготовка гравитокорера к работе



Работы с гравитокорером



Мелочь, а приятно



Судно на котором работали

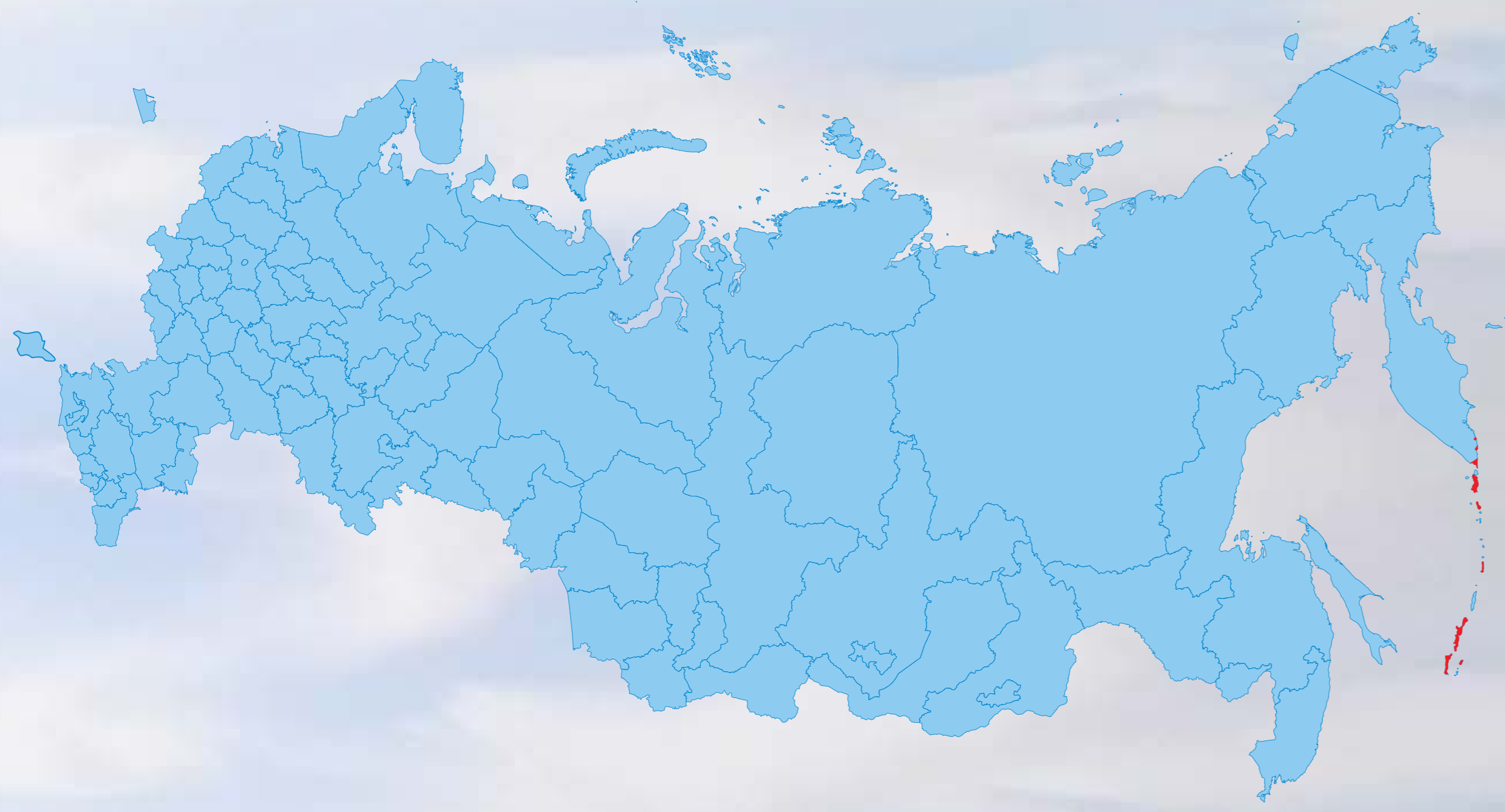


Ледовая обстановка в море Лаптевых




# ПОЛЕ•2019

## САХАЛИНО-КУРИЛЬСКАЯ ПАРТИЯ



Островная идиллия (фото Смирнова С.З.)



Каждому острову – своя карта! Слева направо: Бураков Б.Е., Черкашин И.А., Смирнов С.З., Пензин Н.О., Мартынов А.Ю. (фото Зюсюкина И.В.)



Иногда приходится прикидываться вулканологами. Слева направо: Пензин Н.О., Зюсюкин И.В., Бураков Б.Е., Смирнов С.З., Черкашин И.А., Жегунов П.С., Мартынов А.Ю., Харитончук А.Ю. (фото Черкашина И.А.)



Два вулкана в одном кадре! (фото Черкашина И.А.)



Зюсюкин И.В., Пензин Н.О., Жегунов П.С. ожидают извержение с минуты на минуту (фото Смирнова С.З.)



Бродяги из пустошей. Черкашин И.А., Жегунов П.С., Харитончук А.Ю. (фото Зюсюкина И.В.)



Пензин Н.О и Жегунов П.С. заворожены утренним видом вулкана Алайд (фото Зюсюкина И.В.)




По курсу земля! На фото слева направо: Жегунов П.С., Пензин Н.О., Бураков Б.Е., Смирнов С.З., Мартынов А.Ю., Харитончук А.Ю. (фото Зюсюкина И.В.)



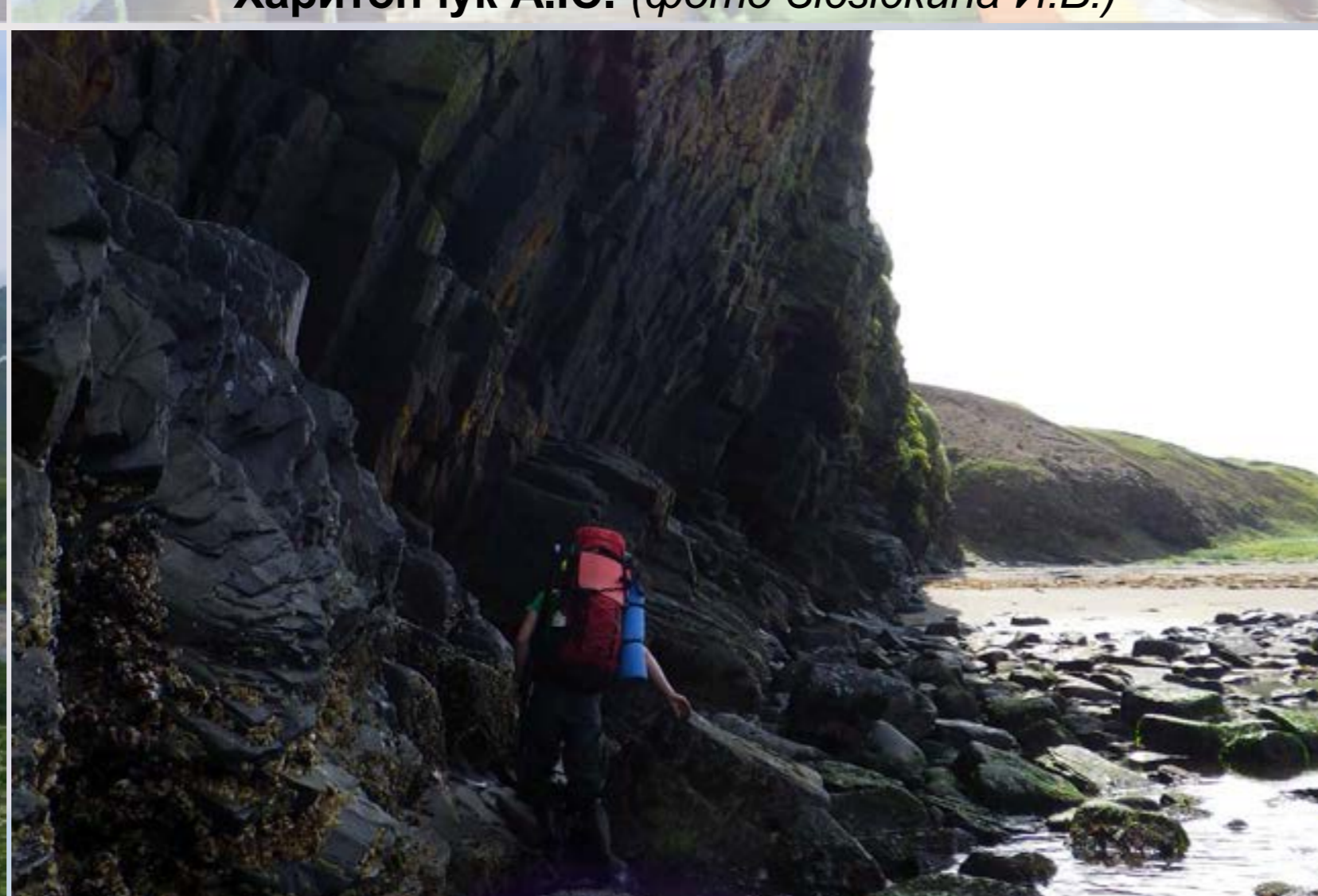
Парамушир покорён! Слева направо: Сидоренко Ю.А., Черкашин И.А., Жегунов П.С., Мартынов А.Ю., Пензин Н.О., Бураков Б.Е., Харитончук А.Ю. (фото Зюсюкина И.В.)



Дождь и сырость? Ерунда! На фото Бураков Б.Е., Анохина З.В. (фото Буракова Б.Е.)



Парамуширская красота! На фото Анохина З.В. (фото Буракова Б.Е.)



Пользуясь отливом пройдем непроход! На фото Черкашин И.А. (фото Зюсюкина И.В.)



За неимением медведей на Онекотане – он здесь хозяин! (фото Смирнова С.З.)




Геолог Бураков Б.Е. прячется от Симуширского солнца под зонтиком (фото Зюсюкина И.В.)



Дом у океана (фото Буракова Б.Е.)



Прогулка по пляжу южной Камчатки. На фото Анохина З.В. (фото Буракова Б.Е.)



Охраны в маршрутах не бывает мало! На фото геолог Анохина З.В. (фото Буракова Б.Е.)



Вы кто такие?! Это моя речка!(фото Буракова Б.Е.)



Дымит кузница Эбеко (фото Черкашина И.А.)



# ПОЛЕ-2019

## САЯНСКАЯ ПАРТИЯ




Любитель-рыболов



Необитаемый остров



Большой Патом



Я уплываю, и время несёт меня с края на край.  
С берега к берегу, с отмели к отмели...



В краю, где не тает снег




Обед – по расписанию  
(Бродов В. и Коробейников Н.К.)



Сон в горах




Геолог за работой (В.А. Михайлов)



Редкие встречи с коренными



К зиме готовы!



Вперед и вверх, а там... Ведь это наши горы,  
они помогут нам!



На фоне Бирюсинских столбов



Руда



Вася и Соня



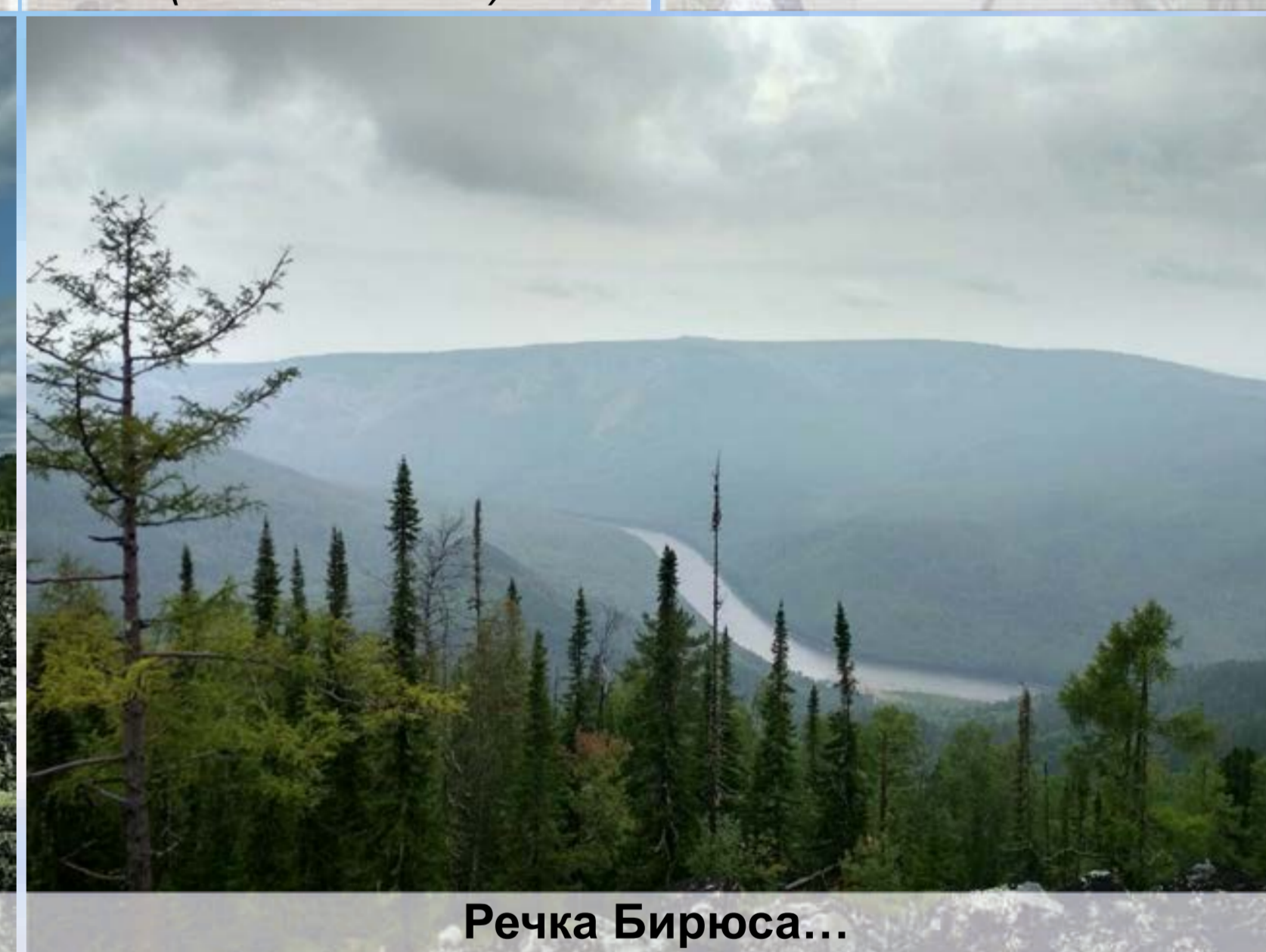
И снег, и ветер,  
и звезд ночной полет –  
меня мое сердце  
в тревожную даль зовет!  
(А.Н. Подыгин)



В маршруте



Саянская панорама



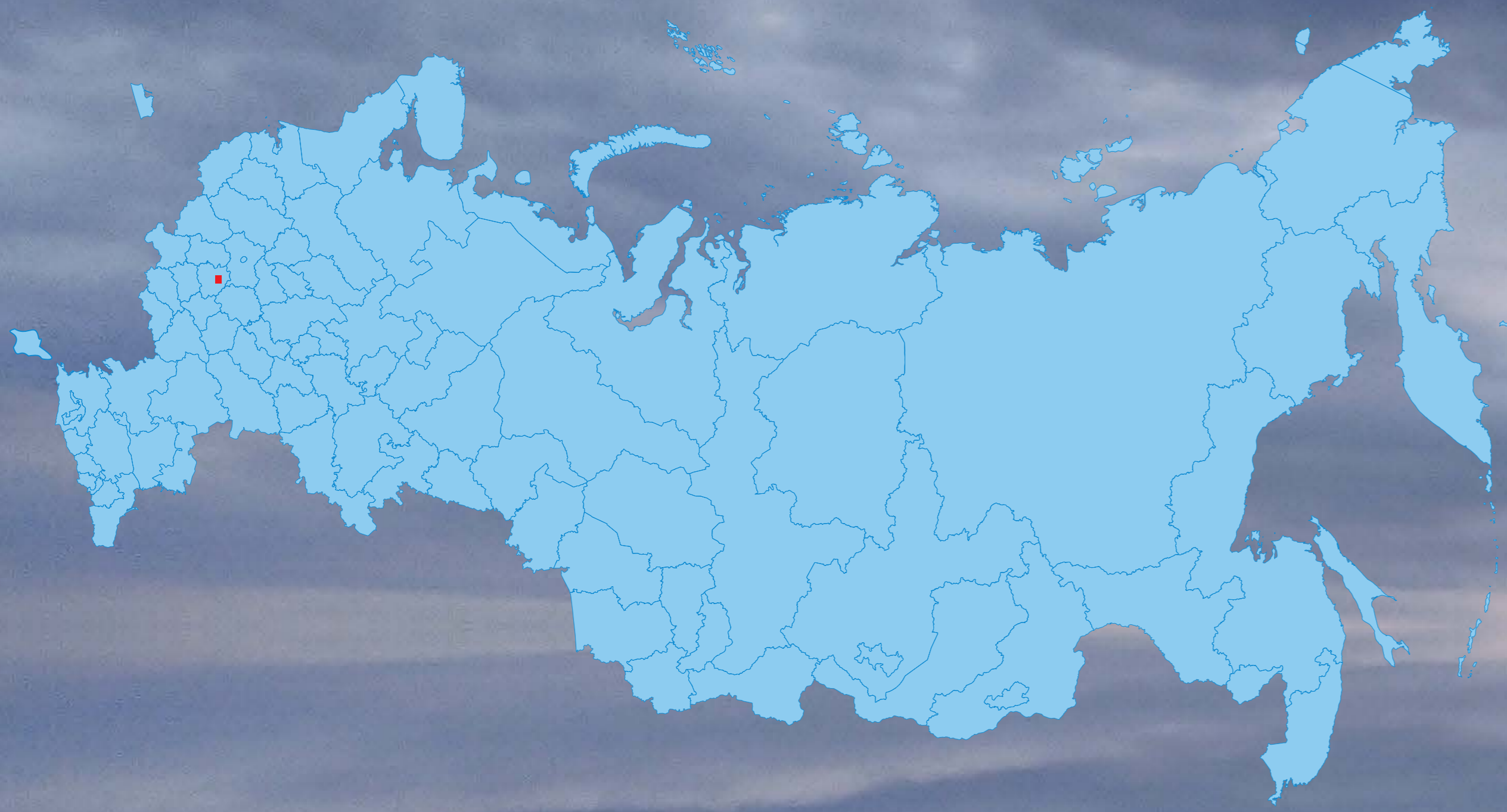
Речка Бирюса...





# ПОЛЕ•2019

## МОСКОВСКИЙ ФИЛИАЛ•ТУЛЬСКАЯ ПАРТИЯ



В карьере для масштаба



Вершина выгоревшего террикона



Выветрелые доломиты со скорлуповатой отдельностью




Карьер «Голубая вода»



Карьер щебеночный «Волжанка»



Отбор образцов в карьере



Колонковое бурение



На дне карьера



Добрый взгляд



Описание обнажения вечером при свете фар



Гипс




Описание керна



Описание обнажения доломитов



Описание опорного разреза



Расчистка



Рукотворный горный пейзаж



Тульская свита



Тульские просторы



Тульские рукотворные горы

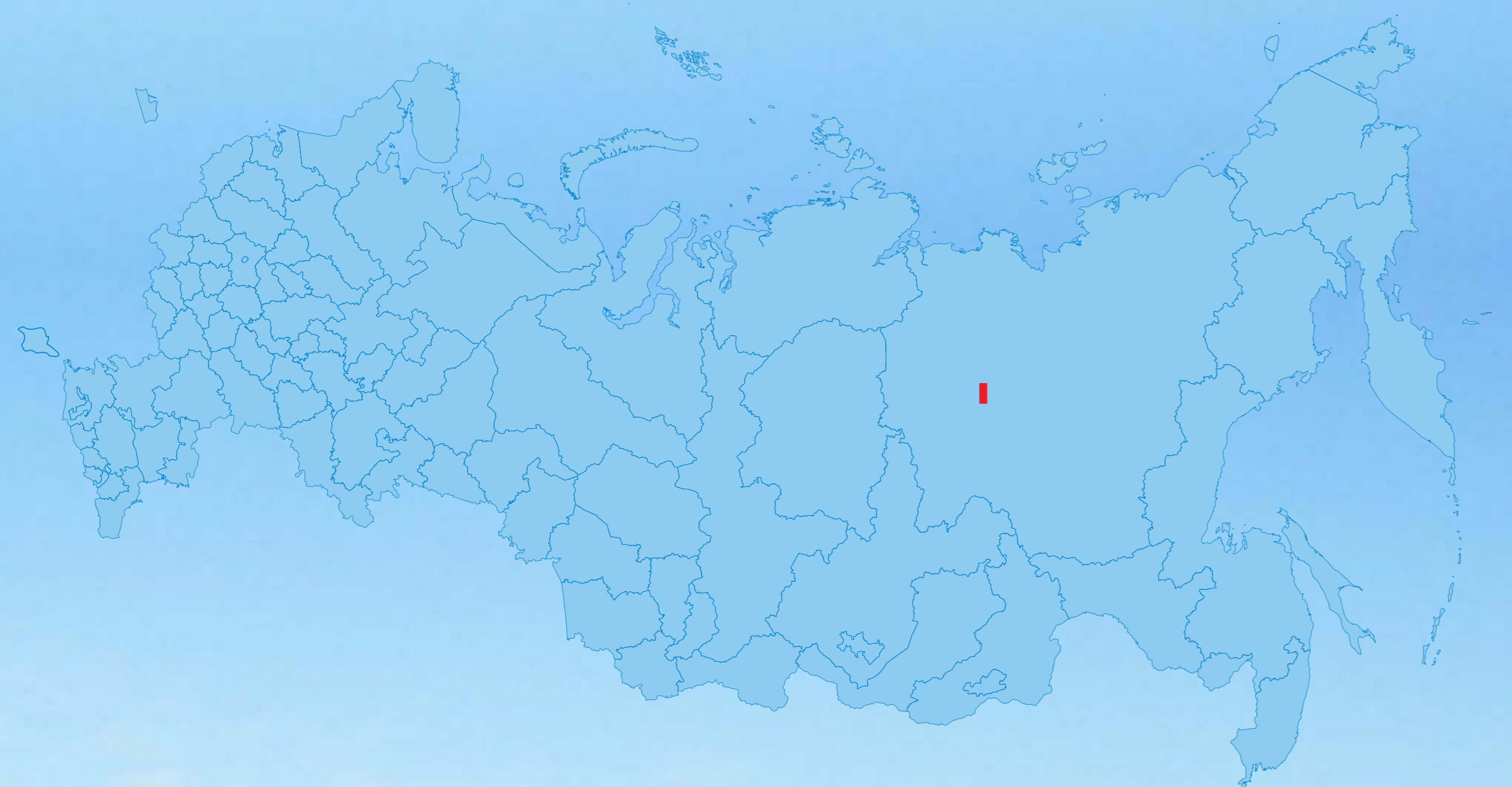


Подсолнечное масло зреет



# ПОЛЕ•2019

## МОСКОВСКИЙ ФИЛИАЛ • МАРХИНСКАЯ ПАРТИЯ



Красавица река Марха



Косая слоистость в укугутской свите



Долериты



Жаркое Якутское солнце



Закат




Землянка



Красноцветы



На связи



Низкая вода



Обломки древесины



Крепки долериты



Пески укугутской свиты



Пример косой слоистости



Укугутская свита юры



Харьяюрхская свита девона



Рукотворный горный пейзаж



Тульская свита



Тульские просторы



Тульские рукотворные горы


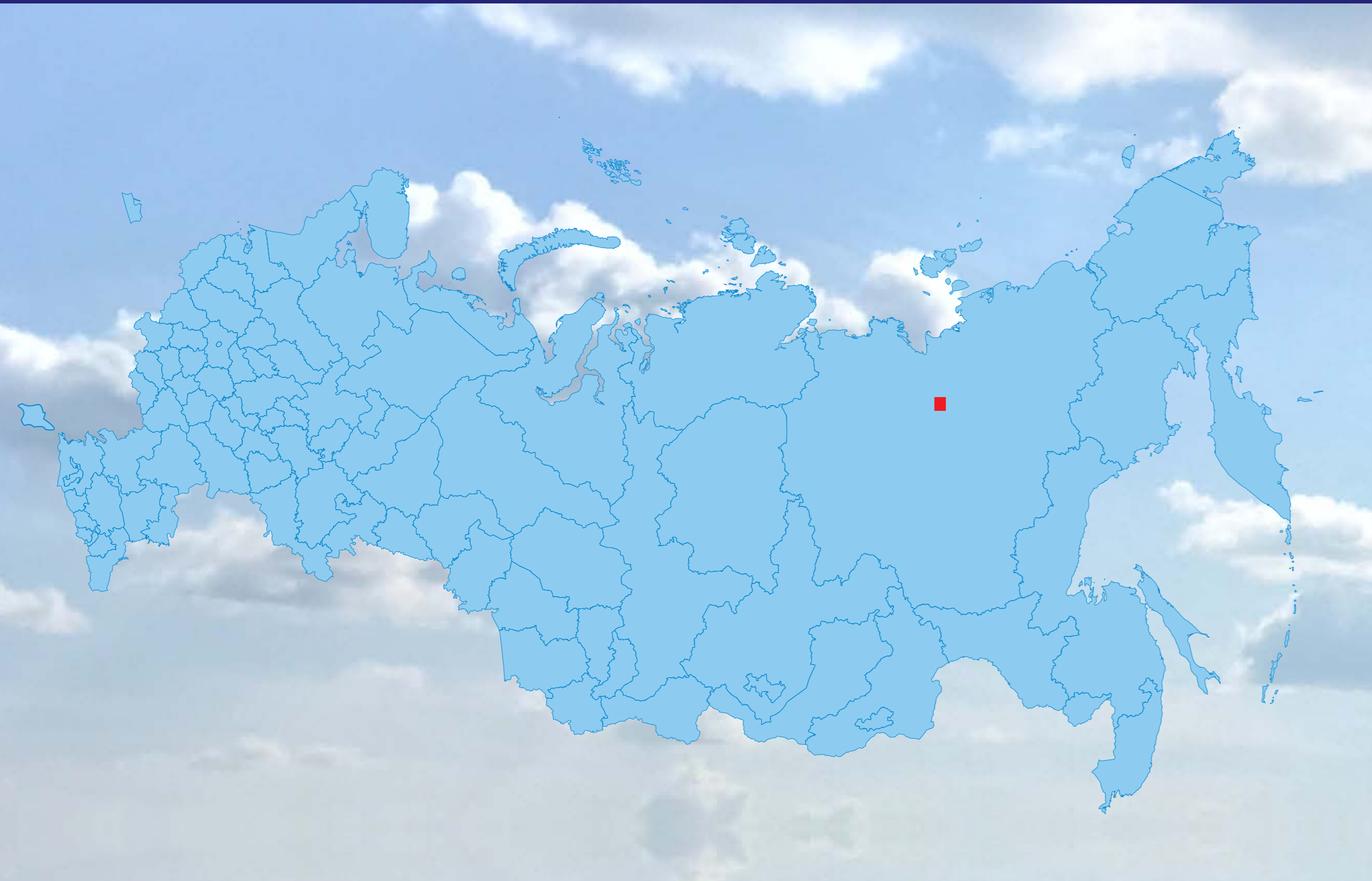


река Марха



# ПОЛЕ•2019

## МОСКОВСКИЙ ФИЛИАЛ • УЛАХАНСКАЯ ПАРТИЯ



83 км трассы Депутатский-Усть-Куйга. Долина реки Чондон



Контакт который не пропустишь! Контакт песчаников и алевролитов абыробытской свиты. Водораздел рек Нагдаха и Сюрюгэ



Верхне-чондонская подсвета на реке Улюгюе. Вид на запад



Дым пожара, дождь...такая работа



Маршрутный чай



Однако, сейчас карту достанут, дорогу начнут спрашивать!




По реке Нуа



Рулевые ГТТ. Серёга и Абрек




Концептуальный образец!



Миша! Дичь!



Прослой аргиллитов в песчаниках ниже-чондонской подсветы. Правый борт реки Чондон. Вид на СЗ



Пушистик

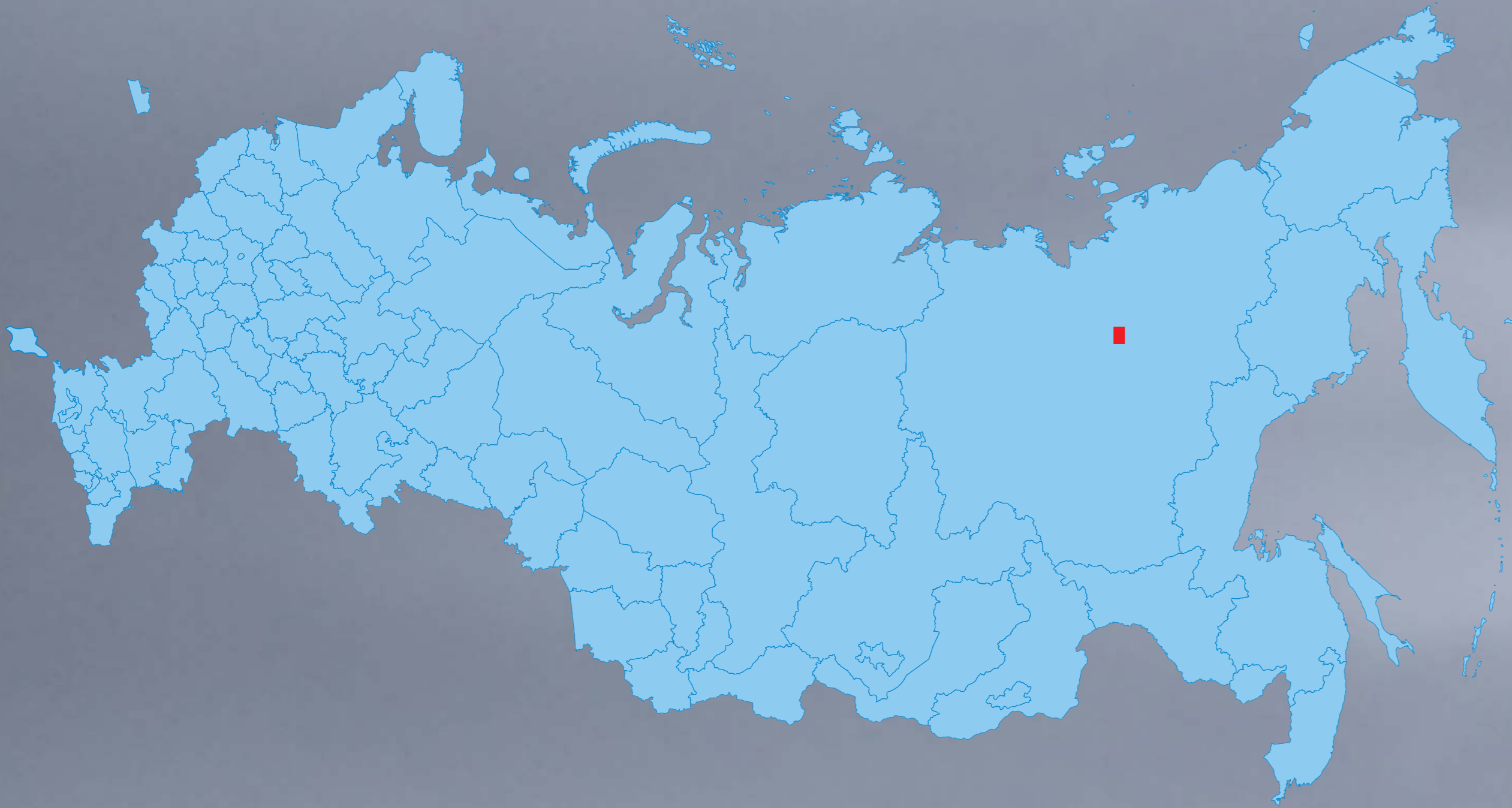


Долина реки Сюрюге. Рерих отдыхает!



# ПОЛЕ•2019

## МОСКОВСКИЙ ФИЛИАЛ • БАКЫНСКАЯ ПАРТИЯ



Антиклинальная складка на ручье Скалистый у пос. Депутатский, описание опорного разреза



Белые глыбы молочного кварца среди отлома аплитов в апикальной части Явтахского массива



Вершина Явтахского массива



Вид на выходы диоритов Гирибдичанского штока



Вид на долину реки Антига и озеро Епсей-Кюеле



Вид на долину реки Ирричен



Диоритовые глыбы Гирибдичанского штока



Замер элементов залегания по пачке переслаивания алевролитов с песчаниками



Каменные реки на горе Тумус-Хая



Мерзлотные пентагональные соты



Налет люфтваффе



Описание опорного разреза по руч. Скалистый



Песчаная конглобрекция



Привал на обед



Разговор с космосом



Ручей Скалистый



Субвертикальное залегание песчаников



Ужин в базовом лагере на реке Ат-Юрях

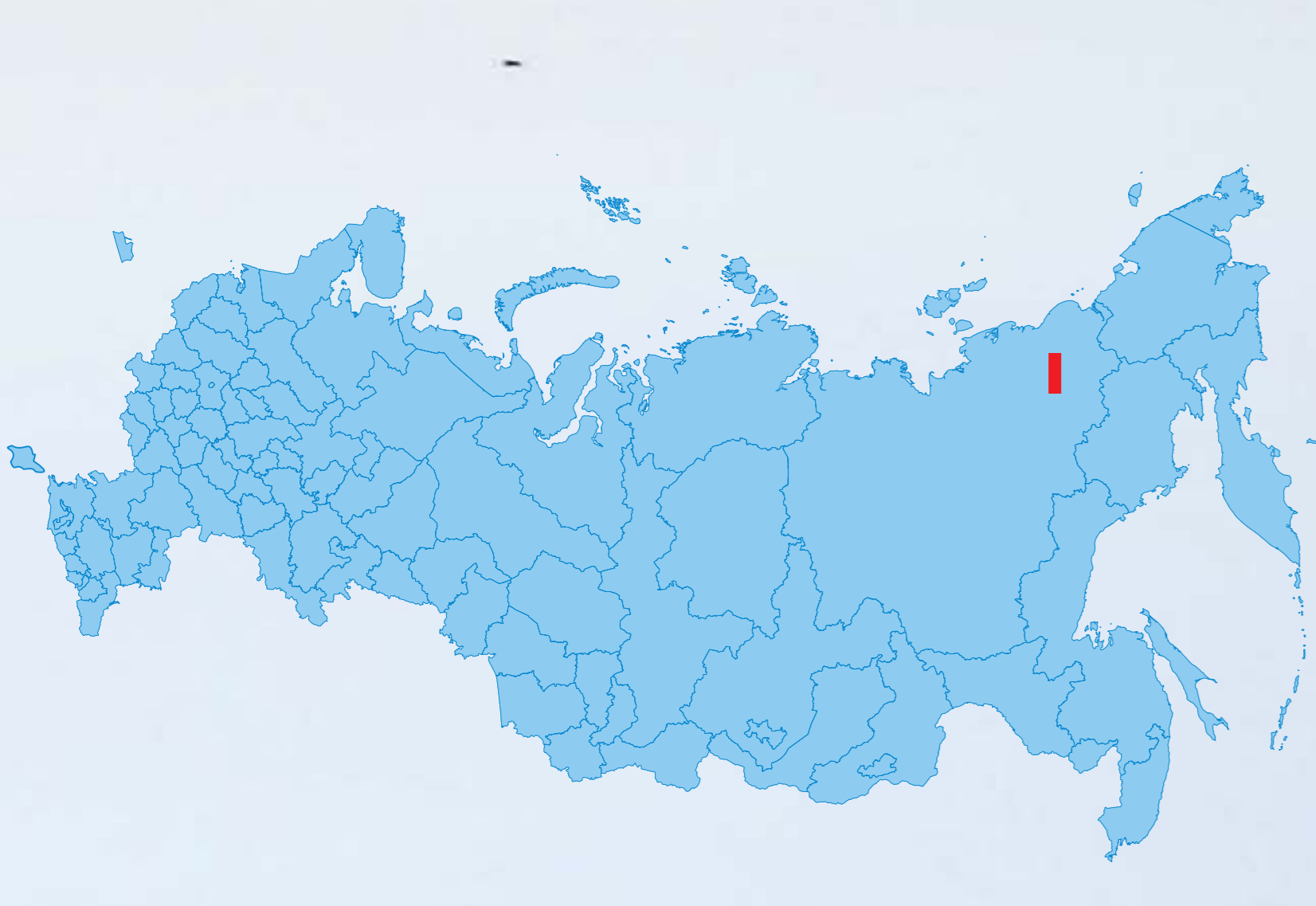


Лесотундра к западу от пос. Депутатский



# ПОЛЕ•2019

## МОСКОВСКИЙ ФИЛИАЛ • ОЛЕНЕГОРСКАЯ ПАРТИЯ



Плейстоценовые отложения Абыйской низменности на обнажении Сыпной Яр



К сплаву готовы! Полевой отряд Оленегорской партии



Байджерахи



Активный участок термокарста Воронцовского Яра



Коренные выходы андезитов и их туфов нельканской свиты нижнего мела по правому берегу р. Индигирка. У обнажения Котов И.А.



Вершина г. Шапкалах Восточный. Котовы И.А и Е.Д. на элювиальных развалах биотитовых гранитов Магантасского массива




Геолог И.В. Абрамов на страже



Зуб мамонта р. Семюзях



Коренной выход дайки андезитов с шаровой отдельностью




Коренные выходы нельканской свиты нижнего мела по правому берегу р. Индигирка



А на ужин сегодня щука



За работой



Опробование QII-III(edLII-III) в т.н. 1005




Расчистка верхнеплейстоценовых образований Воронцовского Яра. Геолог Абрамов И.В. и рабочий Муравенков Д. А.



Посёлок Оленегорск



Схема опробования в т.н. 1006 (низ)



Лиственница. А так похожа на пальму!



Озеро Ожогоно



Рыбаки на Индигирке



Пересохший временный водоток с кочкой


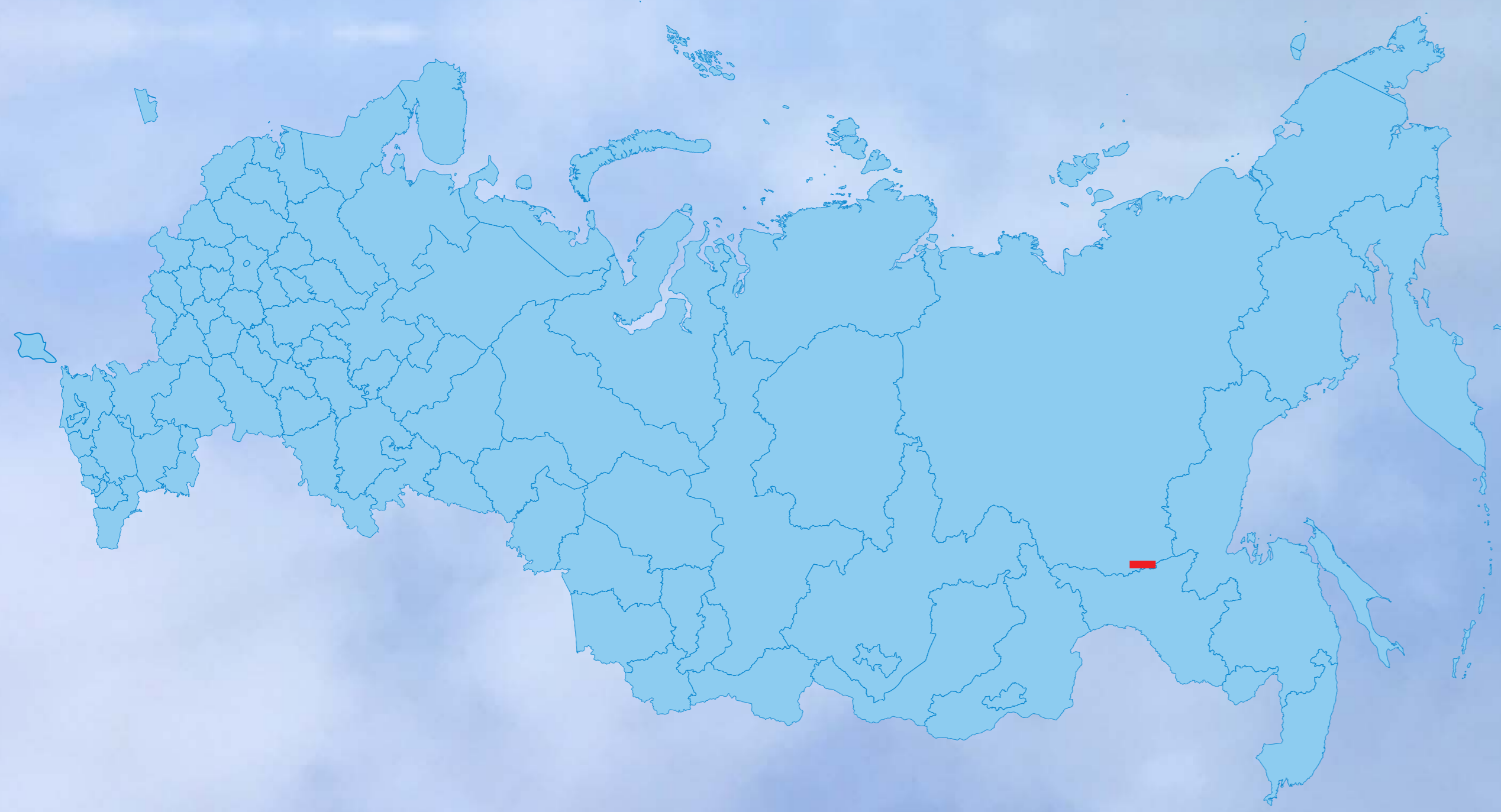


Дали голубые



# ПОЛЕ•2019

## МОСКОВСКИЙ ФИЛИАЛ • ЮДОМСКАЯ ПАРТИЯ



Фронтальная часть надвига в отложениях нижней перми



Начальник путь указывает. Вперед



Обнажения в береговых обрывах Юдомы



Отложения далындинской свиты верхнего рифея



Река Юдома, скала Красивая



Разрывы



Скала Красивая, коренные выходы верхнего венда



Складки в отложениях далындинской свиты




Сплав к скале Красивая




Окварцованные песчаники далындинской свиты



Строматолитовые известняки гренской свиты верхнего рифея



Формы выветривания в отложениях далындинской свиты верхнего рифея



Старые канавы

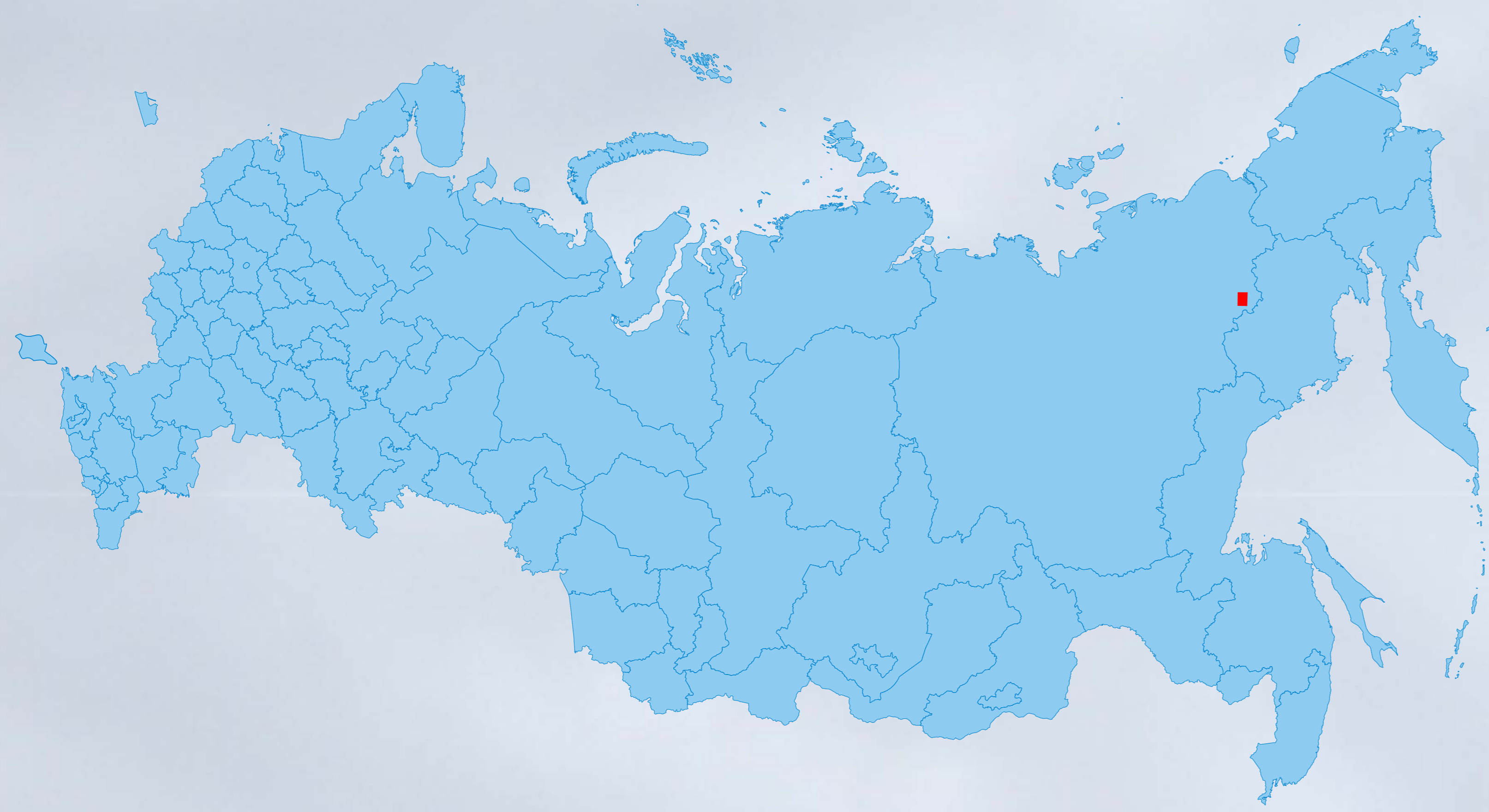


Скала Красивая



# ПОЛЕ-2019

## НОРИЛЬСКИЙ ФИЛИАЛ • РАССОШИНСКИЙ ОТРЯД



Белов Д.А., Онищенко А.Н. Возвращение с маршрута



Всегда найдется время для шуток



Онищенко А.Н., Белов Д.А., Полтавцев А.В. Первый выход



Онищенко А.Н., Белов А.Н., Вавилов О.Л., Полтавцев А.В., Мельников П.В. Пора домой



Руч. Голубой, поселок Геофизический



Чунаев Р.А., Полтавцев А.В., Мельников П.В., Белов Д.А., Онищенко А.Н. Отряд готов к подвигам



Чунаев Р.А., Вавилов О.Л., Онищенко А.Н., Полтавцев А.В. Выходной. Опять ручей показывают



Белов Д.А., маршрут окончен



Утро туманное

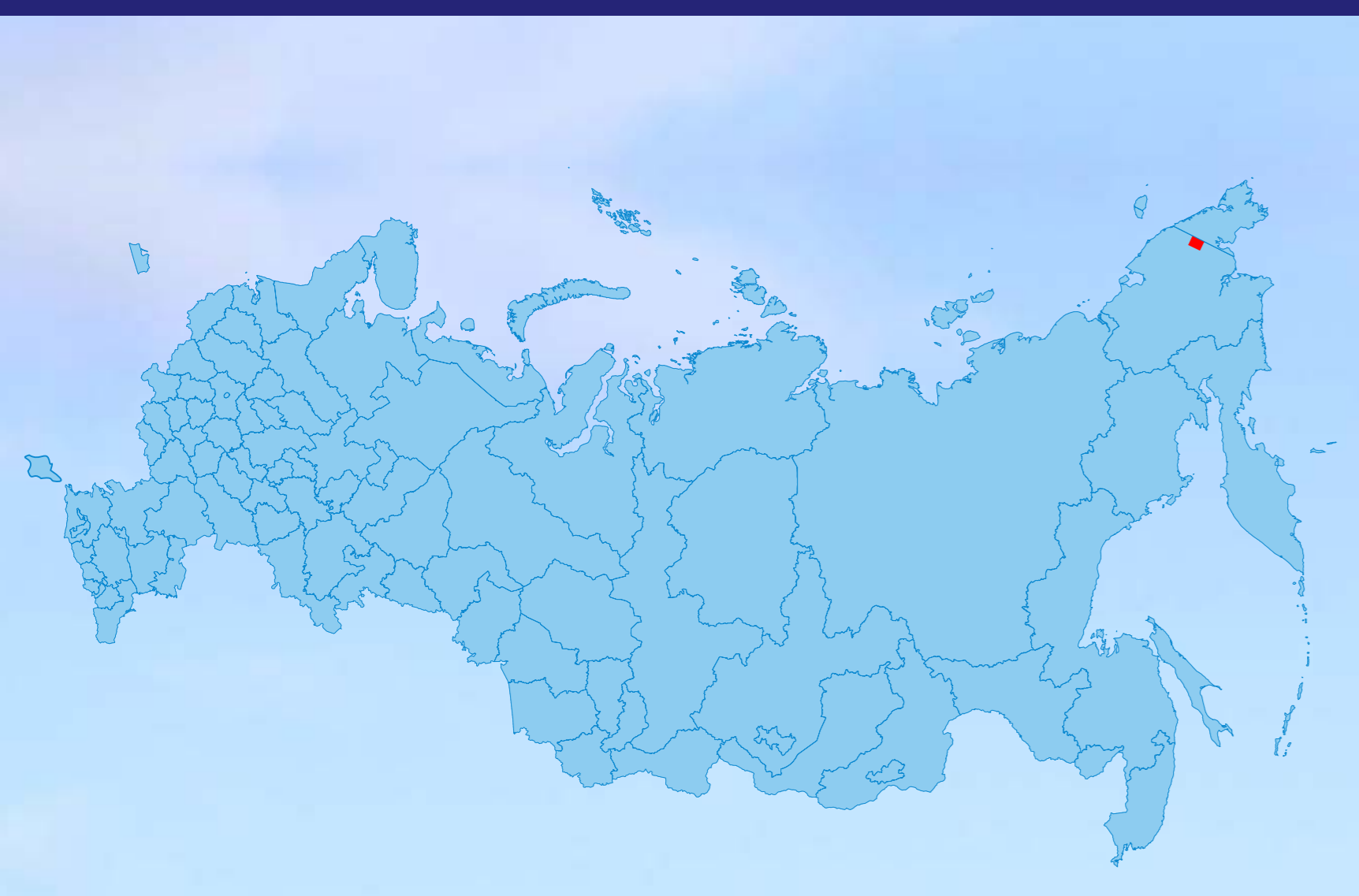


Якутская Фудзияма




# ПОЛЕ-2019

## НОРИЛЬСКИЙ ФИЛИАЛ • ЧААНТАЛЬСКИЙ ОТРЯД



Бомбизов Е.А., Гарасика А.И.  
Монтаж геофизического оборудования



Будни аэрогеофизика




Нач. отряда Бомбизов Е.А. и его орудие труда



ЧАО пос. Амгузма.  
Место базировки 1-го летного отряда



Горы



Бомбизов Е.А., Маджара А.В., Леденгский Р.А.,  
Гарасика А.И. Камеральная обработка



Долина, чудная долина




Шаман Леденгский Р.А. заклинает духов дождя




Тех. рук. Гарасика А.И.



День коренных народов



Чукотские пейзажи




Озеро Экитыки



Геофизики в небе, геологи на земле



Чукотские яранги



Лётный отряд в полном составе. Бомбизов Е.А.,  
Гарасика А.И., Маджара А.В., Леденгский Р.А.



Что же там за поворотом...